

SAN POSSIDONIO

BRICO

ROLO

NOVI DI MODENA

CAVEZZO

RIO SALICETO

FOSSOLI

SAN MARINO

SAN MARTINO
SECCHIA

BUDRIONE

MIGLIARINA

CORTILE

CORREGGIO

CARPI

SOLIERA

SANTA CROCE

CANTONE DI
GARGALLO

GARGALLO

CAMPOGALLIANO

MODENA







CITTÀ DI CARPI
A2 - SETTORE AMBIENTE



PIANO DEI PERCORSI D'ARGINE

TAV. 1
RETICOLO IDROGRAFICO
Consorzio Bonifica Emilia Centrale
scala 1 : 60.000

-  IRRIGUO
-  PROMISCOO PREVALENTE IRRIGUO
-  PROMISCOO PREVALENTE SCOLO
-  SCOLO

Istr. Dir.vo ALBERTO BRACALI - Geom. EDDIE GASPARINI - Rag. STEFANO GAVIOLI - Istr. Tec. Dis. ANTONELLA MAGNANI
IL DIRIGENTE RESPONSABILE DEL SETTORE A2 - AMBIENTE
Arch. PAOLA FREGNI