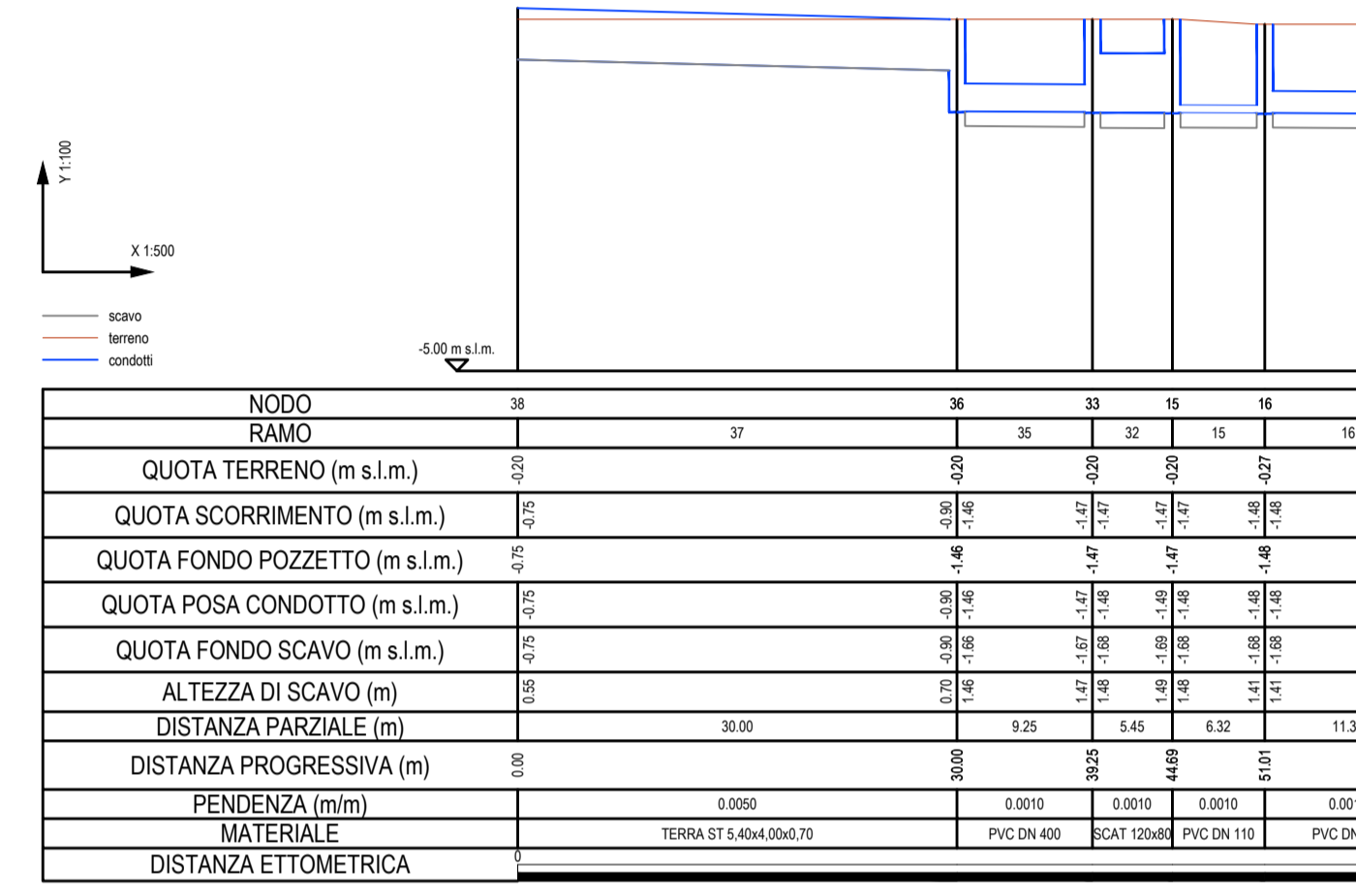
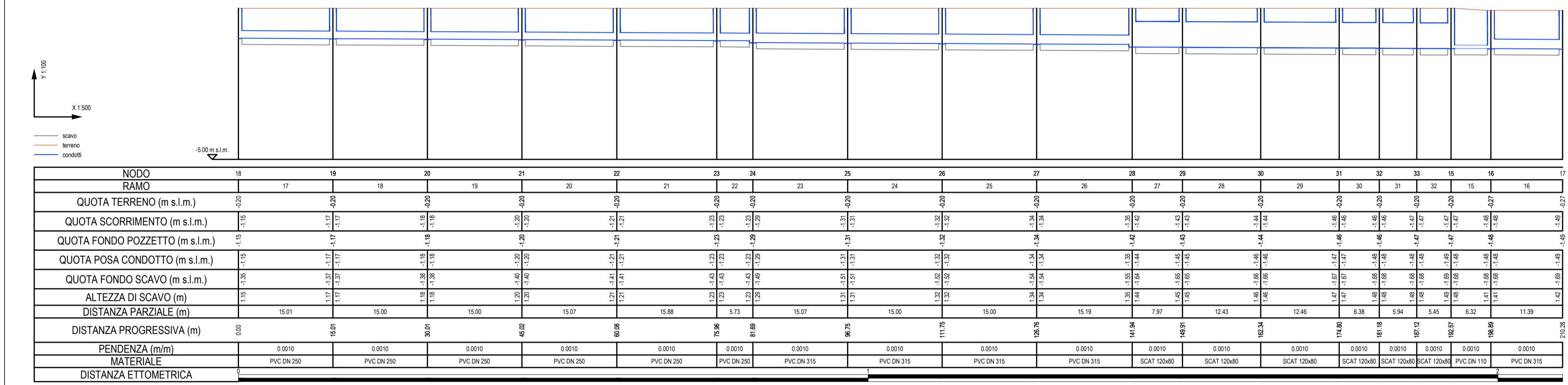
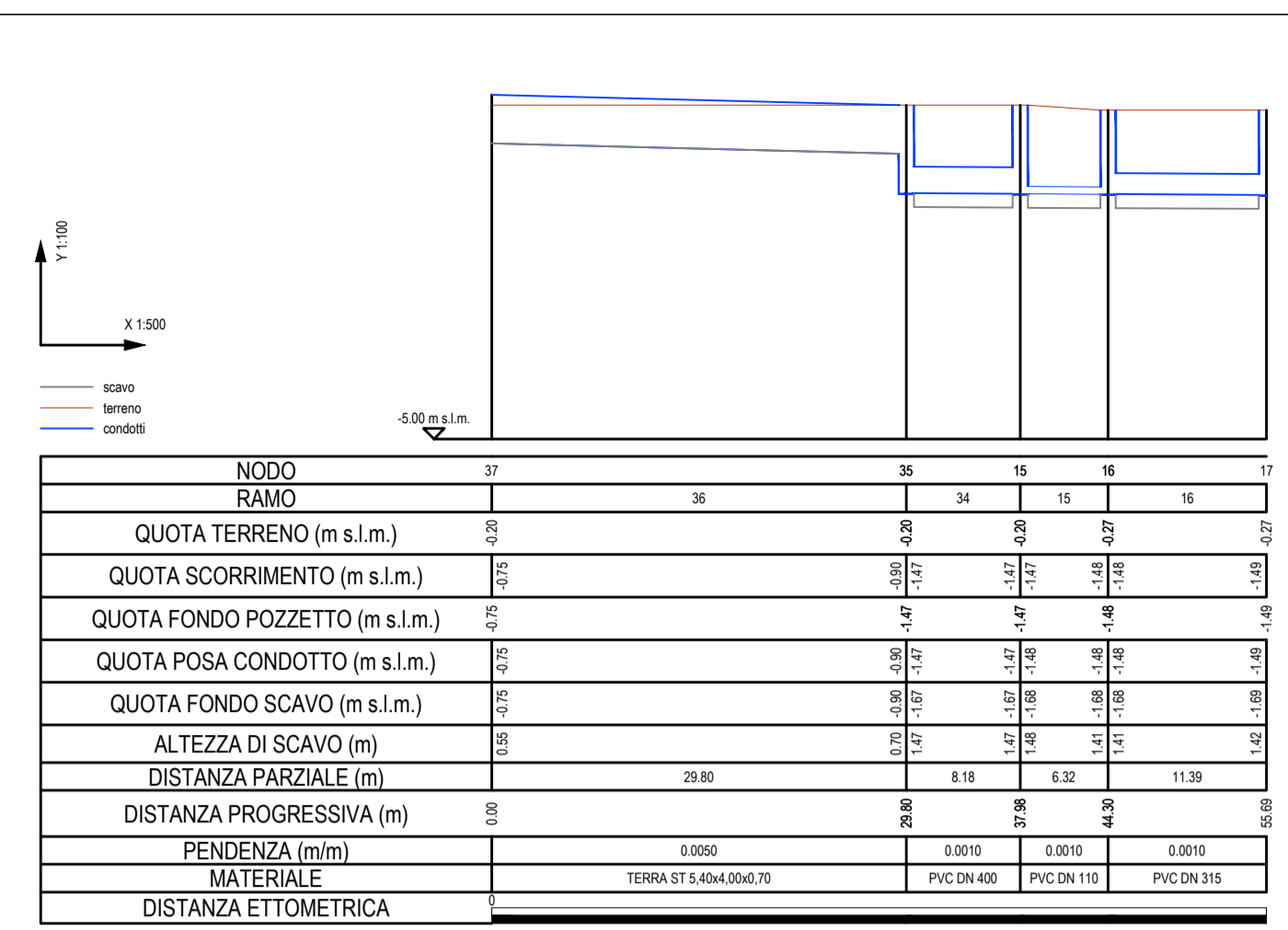
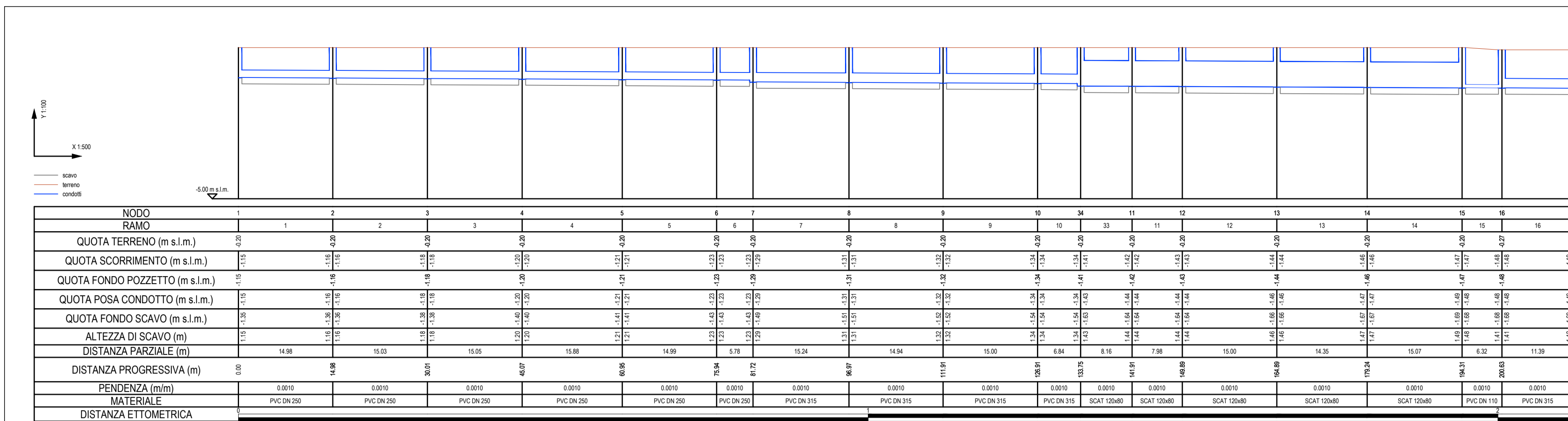
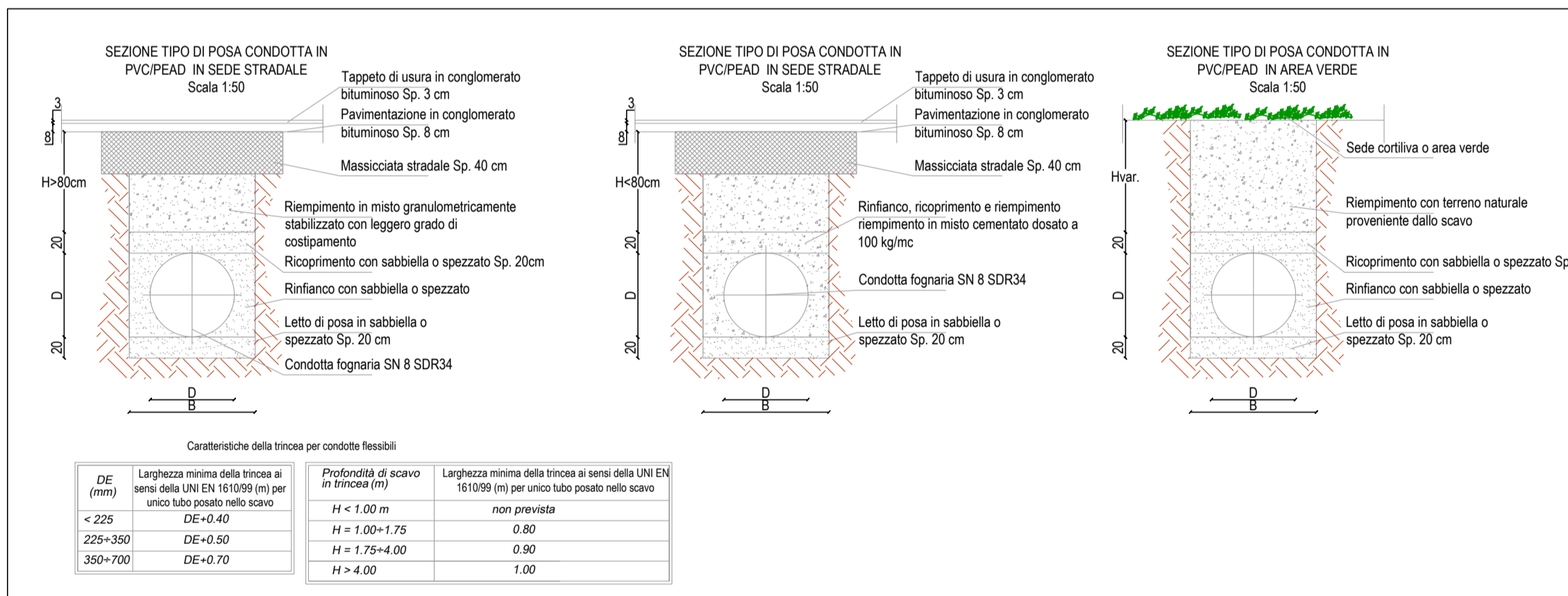


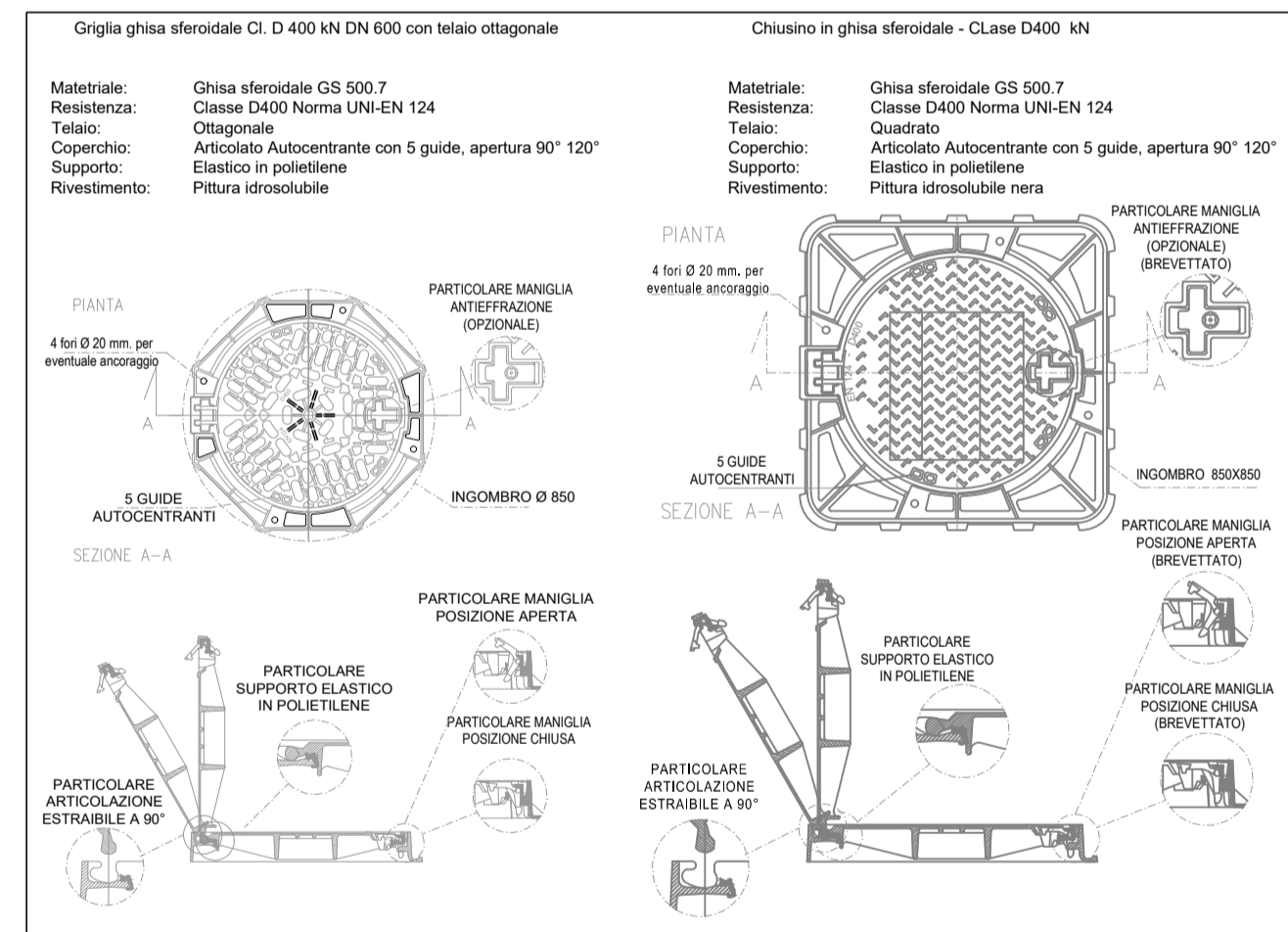
PROFILI ALTIMETRICI LONGITUDINALI ACQUE METEORICHE
SCALA 1:500 / 1:100



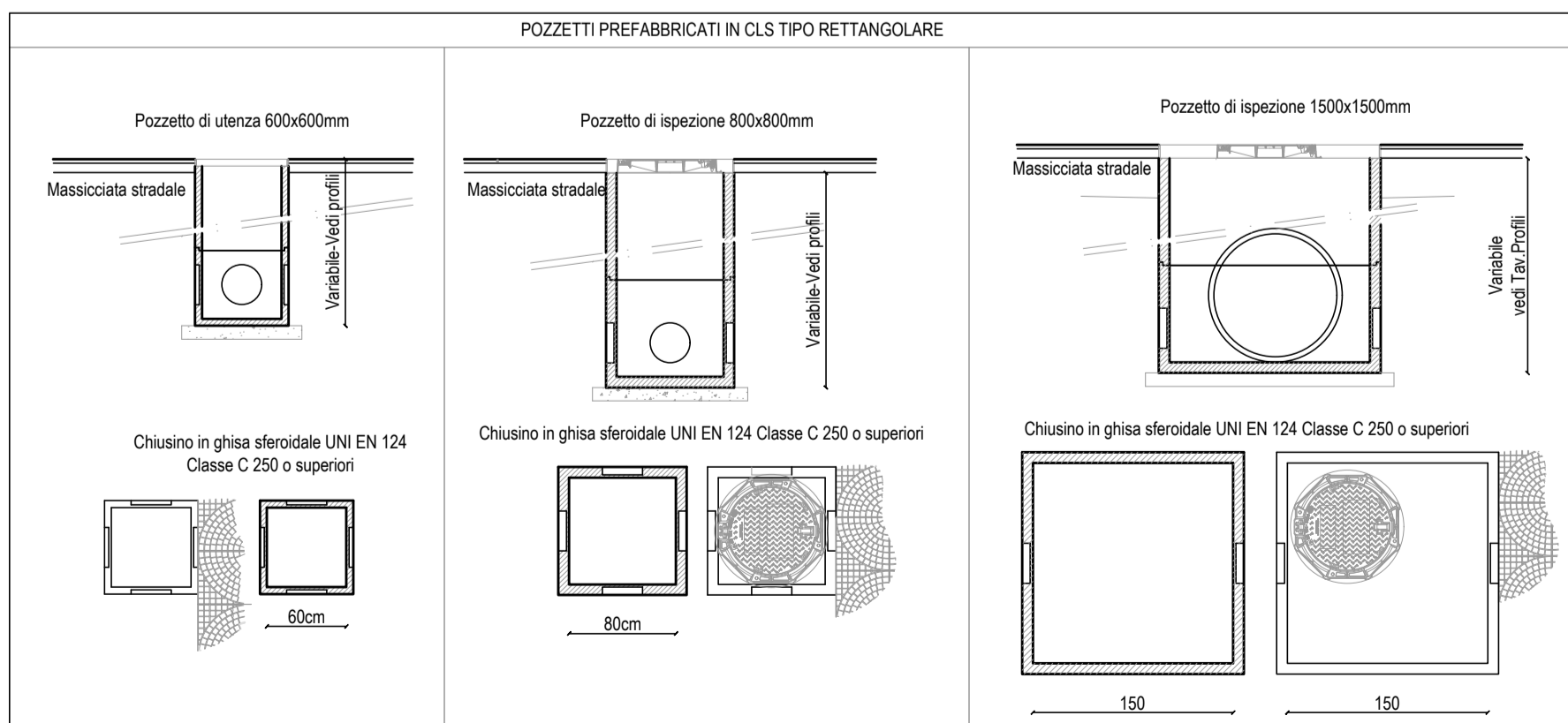
SEZIONI TIPOLOGICHE DI POSA IN OPERA CONDOTTE
SCALA 1:50



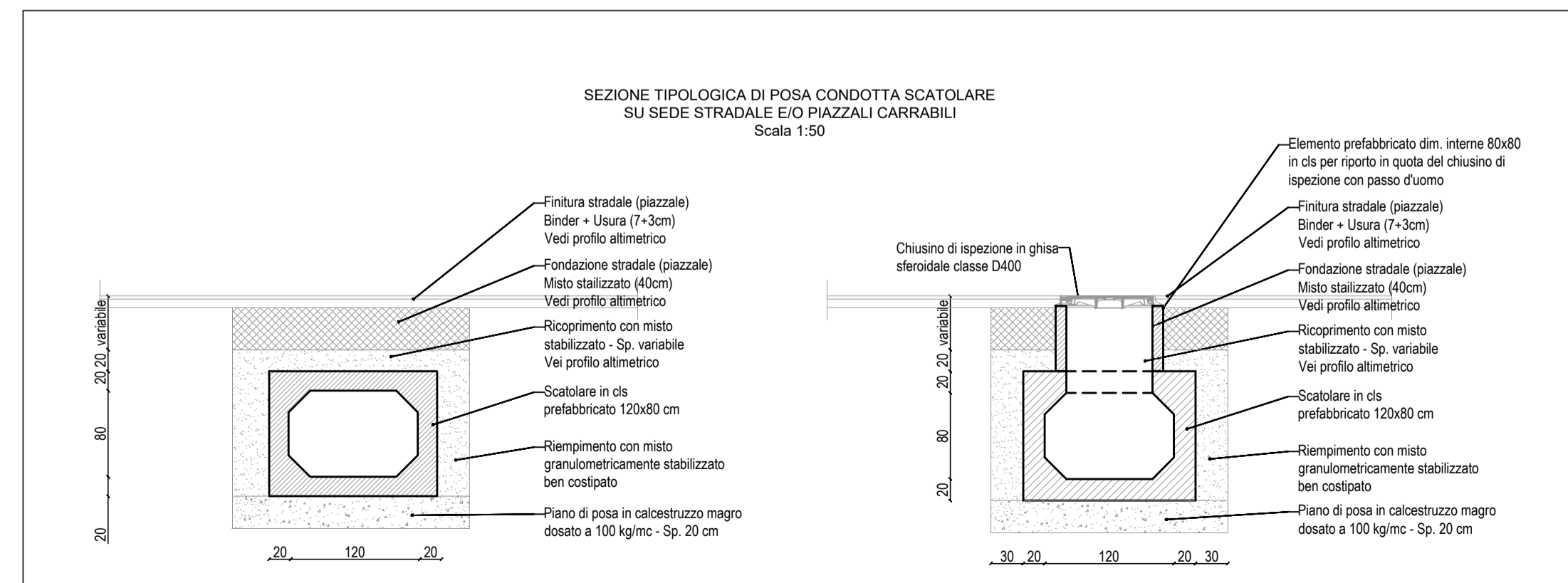
TIPOLOGICI CHIUSINI E GRIGLIE IN GHISA SFEROIDALE
SCALA 1:25



TIPOLOGICI POZZETTI PREFABBRICATI PER ACQUE METEORICHE
SCALA 1:50



SEZIONI TIPOLOGICHE DI POSA IN OPERA CONDOTTE SCATOLARI PREFABBRICATE
SCALA 1:50



COMUNE DI CARPI
PROVINCIA DI MODENA

PIANO PARTICOLAREGGIATO DI INIZIATIVA PRIVATA
COMPARTO F13

OGGETTO:
PROGETTO DEFINITIVO
ALLACCIAMENTI PRIVATI DI FOGNATURA
ACQUE METEORICHE E NERE

TITOLO:
ACQUE METEORICHE
PROFILI ALTIMETRICI LONGITUDINALI E
PARTICOLARI COSTRUTTIVI

DATA:
Dicembre 2021

SCALA:
Varie

ELABORATO:
TAV.02

COMMITTENZA:
Sig.ra Rusticelli Antonietta
C.F.: RSTNNT36S61D037R

PROGETTO ARCHITETTONICO:
Ing. Andrea Artusi
c/o SINERGIA s.r.l.
Via Paganelli, 20 41122 Modena
Tel 059/8752988 Fax 059/4823606
Email info@sinergia-srl.net

Approvato			Firma
Controllato			Firma
Redatto	ING.A.ARTUSI		Firma
Collab. Proget.	ING.D.PAGANELLI	Data	12/2021
Cod. Doc.		Scala	VARIE