



**CITTÀ DI
CARPI**

SETTORE S4 PIANIFICAZIONE E SOSTENIBILITA' URBANA D
CARPI



Prot. n. _____

AL DIRIGENTE RESPONSABILE DEL SETTORE S4 –
Pianificazione e Sostenibilità Urbana –
Edilizia Privata - Rigenerazione Urbana
Ufficio Strumenti Urbanistici Attuativi
DEL COMUNE DI CARPI

DOMANDA PER LA PRESENTAZIONE DI PIANO URBANISTICO ATTUATIVO (PUA)

PIANO PARTICOLAREGGIATO DI INIZIATIVA PRIVATA

PIANO DI RECUPERO DI INIZIATIVA PRIVATA

ACCORDI EX ART.18L.R. 20/2000

| DELIBERAZIONE DI CONSIGLIO COMUNALE DI AUTORIZZAZIONE ALLA FORMAZIONE E PRESENTAZIONE | | | | |
|---|----|-----|------------|--|
| N. | 51 | DEL | 16.07.2020 | Comparto C5 Area posta in via Tre ponti ang. Via Corbolani |

| DELIBERAZIONE DI CONSIGLIO COMUNALE DI APPROVAZIONE DI P.P. PRIVATA (nel caso di Varianti a P.P. già approvate) | | | | |
|---|--|-----|--|---------------------------------|
| N. | | DEL | | RELATIVO ALL'AREA DI INTERVENTO |

DESCRIZIONE INTERVENTO: PRESENTAZIONE PIANO URBANISTICO ATTUATIVO DI INIZIATIVA PRIVATA DENOMINATO COMPARTO "C 5 " POSTO IN CARPI VIA TRE PONTI ANGOLO VIA CORBOLANI

LOCALIZZAZIONE INTERVENTO:

| UBICAZIONE | Via | TRE PONTI ANG. VIA CORBOLANI | Località | CARPI |
|---|------------|------------------------------|----------|----------|
| DATI CATASTALI DEL COMPARTO DI INTERVENTO | Foglio 122 | Mappale/i 75 | | Mq 770 |
| | Foglio 122 | Mappale/i 77 | | Mq 13530 |
| | Foglio 122 | Mappale/i 81 | | Mq 14330 |
| | Foglio 122 | Mappale/i 217 | | Mq 8270 |
| | Foglio 122 | Mappale/i 234 | | Mq 75 |
| | Foglio 122 | Mappale/i 78 | | Mq 410 |
| | Foglio 122 | Mappale/i 79 | | Mq 650 |

SOGGETTI PROPONENTI IL PIANO URBANISTICO ATTUATIVO:


Nel caso di Piano Particolareggiato di iniziativa privata rappresentanti almeno il 75% del valore imponibile catastale degli immobili compresi nel comparto ai sensi dell'art. 54.03 delle NTA del PRG vigente

| | | |
|----------------------------------|---|---------------------------|
| Cognome e Nome o Ragione Sociale | Area di proprietà da identificarsi con foglio e mappale | firma |
| Bertolani Franca | F.122- MAPP 77-81-234 | <i>Franca Bertolani</i> |
| Bertolani Giuseppe | F.122- MAPP 77-81-234 | <i>Giuseppe Bertolani</i> |
| Bertolani Paola | F.122- MAPP 75-77-81-234 | <i>Paola Bertolani</i> |
| Pellacani Sergio | F.122- MAPP 75-77-81-234 | <i>Sergio Pellacani</i> |
| Vaccari Donatella | F. 122-MAPP 217 | <i>Donatella Vaccari</i> |
| Vertechy Barbara | F. 122-MAPP 217 | <i>Barbara Vertechy</i> |
| Vertechy Federica | F. 122-MAPP 217 | <i>Federica Vertechy</i> |
| Vertechy Rocco | F. 122-MAPP 217 | <i>Rocco Vertechy</i> |
| Vertechy Giuseppe | F. 122-MAPP 217 | <i>Giuseppe Vertechy</i> |

SOGGETTI PROPRIETARI DELLE AREE RICOMPRESE NEL COMPARTO CHE NON CONCORRONO ALLA PRESENTAZIONE DEL PIANO URBANISTICO ATTUATIVO:

| | |
|--|---|
| Cognome e Nome o Ragione Sociale | Area di proprietà da identificarsi con foglio e mappale |
| CONSORZIO DI BONIFICA DELL'EMILIA CENTRALE | F.122 – MAPP. 78 |
| DEMANIO PUBBLICO DELLO STATO | F. 122 – MAPP.79 |
| | |
| | |

PROFESSIONISTA // INCARICATO// della redazione del piano particolareggiato/recupero

| | |
|----------------------------------|---|
| Cognome e Nome o Ragione Sociale |  |
| Ing. SANTI MARC'AURELIO | |
| | |

Per ogni soggetto andrà specificato indirizzo residenza o sede legale, codice fiscale, n.tel e indirizzo posta elettronica

FONTI NORMATIVE:

- Legge regionale n. 20 del 24/03/2000 Disciplina generale sulla tutela e l'uso del territorio come modificato dalla L.R. n.6/2009;
- Artt. 48 – 49- 50- 51- 52 del R.E. - Procedura interna per l'autorizzazione e l'approvazione dei Piani Urbanistici Attuativi (PUA) di iniziativa privata e P.R..

A) PIANO PARTICOLAREGGIATO/ PIANI DI RECUPERO - ALLEGATI OBBLIGATORI DA PRODURRE IN 2 COPIE CARTACEE E 4 COPIE SU CD ROM IN FORMATO PDF e con Firma digitale del progettista ai sensi art.50 del R.E. vigente (aggiornamento 2011):

- | | |
|--------------------------|---|
| <input type="checkbox"/> | a. Stato di fatto planimetrico ed altimetrico della zona, prima e dopo l'intervento, con la individuazione di un caposaldo fisso permanente da riferire alle curve di livello, scala 1:500; |
| <input type="checkbox"/> | b. Stralcio dello strumento urbanistico vigente ; |
| <input type="checkbox"/> | c. Estratto catastale con indicazione dei limiti di proprietà e relative superfici, nonché elenco catastale delle proprietà; |
| <input type="checkbox"/> | d. Schema di convenzione |
| <input type="checkbox"/> | e Stato di fatto scala 1:500 contenente, fra l'altro: -rilievo del verde esistente con la indicazione delle specie vegetali arboree ed arbustive esistenti non appartenenti a colture agrarie; |

-costruzioni e manufatti di qualsiasi genere esistenti, con indicazione delle destinazioni d'uso in essi comprese, rappresentati anche come particolari in scala 1:200, nel caso essi siano recuperati;
-elettrorodotti, metanodotti, fognature ed impianti di depurazione, acquedotti, rete telefonica e relative servitù;
-viabilità e toponomastica;
-altri eventuali vincoli;
e, nel caso di Piano particolareggiato in zona agricola:
-appoderamento in atto tramite la definizione cartografica catastale, rapporto fra la superficie complessiva degli edifici e la relativa superficie agricola asservita, nonché eventuale acquisto o vendita di particelle catastali avvenuti dopo il 1975;
-consistenza, tramite rilievo in scala adeguata, degli edifici esistenti sul fondo con la specificazione della destinazione d'uso di tutte le unità immobiliari, suddivise in servizi rustici ed abitazioni;

f. Documentazione fotografica del terreno oggetto di trasformazione, con indicazione dei punti di ripresa.

g. Planimetrie di progetto in scala 1:500 indicanti:

-suddivisione e numerazione dei lotti o unità minime di intervento, con indicazione delle quote, delle distanze di rispetto, servitù ed altri vincoli;
-quote dei fabbricati di progetto rispetto alle strade ed ai fabbricati esistenti;
-strade e piazze debitamente quotate;
-destinazioni urbanistiche delle aree con indicazione delle rispettive superfici;
-indicazioni delle tipologie edilizie e delle relative destinazioni d'uso;
-spazi di verde attrezzato (pubblico, condominiale, privato);
-eventuali utilizzazioni in sotterraneo e servizi centralizzati;
-spazi per servizi;
-spazi pubblici per sosta e parcheggio, con indicazione di quelli riservati ai disabili;
-ubicazione dei contenitori per rifiuti solidi, della segnaletica direzionale;
-particolari esecutivi e dettagli costruttivi (strade, parcheggi, pedonali.....)delle opere di sistemazione delle superfici inedificate, in scala non inferiore a 1:200;
-tavola di progetto che evidenzi quali alberi debbano essere abbattuti;
-aree di cessione
-.....

h. Sezioni e profili in scala 1:500 eseguite e rappresentanti i punti più significativi in rapporto alla tipologia del terreno modificata;

i. Relazione tecnica del progetto del verde;

j. Schema degli impianti tecnici quali acquedotto, gas, fognatura ed impianti di depurazione, energia elettrica e rete telefonica, se ed in quanto costituenti opere di urbanizzazione primaria;

k. Progetto di massima dell'impianto di illuminazione pubblica con ubicazione delle necessarie cabine;

l. Norme urbanistiche ed edilizie per la buona esecuzione del piano;

m. Relazione illustrativa;

n. Relazione sul clima acustico e progetto delle opere di mitigazione acustica, per insediamenti residenziali e funzioni protette di cui all'art. 8 della legge 447/1995; relazione di impatto acustico per insediamenti produttivi di cui all'art. 8 predetto;

o. Relazione sulla previsione della spesa occorrente per le sistemazioni generali, relative ad urbanizzazioni necessarie all'attuazione del Piano particolareggiato;

p. Relazione geologica e analisi geotecnica del terreno da redigersi secondo le indicazioni tecniche di cui alla Circolare n.1288 dell'11.2.1983 e alla Deliberazione di Giunta Regionale del 24.10.2005;

q. Relazione di sostenibilità energetica dell'intervento, come indicato nell'art.85 delle Norme di attuazione del PTCP 2009

r. Progetto definitivo delle opere di urbanizzazione;

s. Studio idraulico

t. Rapporto preliminare per la verifica di assoggettabilità a valutazione ambientale strategica (VAS) di cui all'art. 6 del D.lgs n. 152 del 3/4/2006 e s.m; oppure Rapporto ambientale di cui all'art. 13 del Decreto, nel caso di PUA obbligatoriamente sottoposti a VAS (Allegati I, II e IV del medesimo Decreto Legislativo).

u. Accordi preliminari con gli Enti competenti.

B) I piani particolareggiati in territorio rurale devono comprendere gli ulteriori seguenti elementi:

v. Qualifica professionale del richiedente, titolo di possesso e forma di conduzione esercitati sull'azienda;

w. Consistenza occupazionale dell'azienda, con la indicazione degli occupati a tempo pieno e a tempo parziale, nonché degli occupati già residenti nell'ambito dell'azienda;

x. Relazione sull'attività dell'azienda, con indicazione delle produzioni e delle previsioni di sviluppo conseguenti o successive alle opere per cui si richiede la concessione, nella quale siano puntualmente trattate ed evidenziate le seguenti variabili tecniche, economiche e sociali caratterizzanti la tipologia aziendale:

variabili sociali:

- forma di conduzione;
- tipo di possesso;
- dimensione aziendale: (superficie agricola utilizzata);
- intensità colturale: intensiva/estensiva;

variabili organizzative:

- densità di manodopera: addetti;
- dotazione macchine agricole: potenza complessiva;
- carico di bestiame: numero di capi;

y. Programma di esecuzione delle opere e dei fabbricati previsti dal Piano particolareggiato.

Per i Piani Particolareggiati formati nell'ambito del territorio rurale gli elementi costitutivi di cui alla lettera e), limitatamente al rilievo del verde, possono essere limitati alla porzione della superficie territoriale dell'azienda compresa in una distanza non inferiore a 100 ml dagli edifici, esistenti o previsti, disciplinati dal Piano Particolareggiato.

Nel caso di presentazione di Variante ai P.P. alla domanda dovranno essere allegati i soli elaborati oggetto di variazione rispetto agli elaborati di PP/PR approvati.

ULTERIORE DOCUMENTAZIONE:

| | |
|--|--|
| | |
|--|--|

Carpi, li 29-12-2021

timbro e firma del progettista



timbro e firma delle proprietà

_____ *Paolo Teri Rook* _____
_____ *Al. S.* _____
_____ *Luca B.* _____
_____ *Vicconi Donatella* _____
_____ *F. Rossi* _____
_____ *Veronica P.* _____
_____ *Tata K.* _____
_____ *Bianca S.* _____
_____ *Rocco U.* _____

Cognome PELLACANI
 Nome SERGIO
 nato il 23/02/1948
 (atto n. 27A P. 1 S. A)
 a MODENA (MO)
 Cittadinanza Italiana
 Residenza CARPI
 Via VIA TRE PORTI, n.12 i.1
 Stato civile Coniugato
 Professione _____
 CONNOTATI E CONTRASSEGNI SALIENTI
 Statura 1,87
 Capelli GRIGI
 Occhi VERDI
 Segni particolari _____



Firma del titolare *Sergio Pellacani*
CARPI il 23/04/2015

Impronta del dito
 indice sinistro

IL SINDACO

Sergio Pellacani






IPZS. 87A - O.C.V. - ROMA

| | |
|--------------------------------------|-------------------------|
| Cognome | ERSTADT |
| Nome | PALMA |
| nato il | 09/09/1966 |
| (atto n. 359 B. S. A. a. CASPI (CA)) | |
| Cittadinanza | ITALIANA |
| Residenza | CASPI |
| Via | VIA TRE PONTI n. 1 |
| Stato civile | CONIUGATA CON PELLACANI |
| Professione | |
| CONNOTATI E CONTRASSEGNI SALIENTI | |
| Statura | 1,72 |
| Capelli | BIONDI |
| Occhi | VERDI |
| Segni particolari | NESSUNO |

| | |
|-----------------------------------|--------------------|
| Firma del titolare | <i>Paola Palma</i> |
| CASPI | il 09/09/2016 |
| Impronta del dito indice sinistro | <i>Paola Palma</i> |
| IL SINDACO | |
| MARCO RBC | |

Cognome **BERTOLANI**
 Nome **GIUSEPPE**
 nato il **30/04/1945**
 (atto n. **236** P. **1** S. **A**)
 a **Carpi (MO)**
 Cittadinanza **ITALIANA**
 Residenza **Modena**
 Via **VIA DELLE COSTELLAZIONI, n. 160** i. 60
 Stato civile _____
 Professione _____
 CONNOTATI E CONTRASSEGNI SALIENTI
 Statura **1.55**
 Capelli **GRIGI**
 Occhi **CASTANI**
 Segni particolari _____



Firma del titolare *Giuseppe Bertolani*
 **Modena** li. **30/11/2015**

Impronta del dito indice sinistro **Il SINDACO**
Foggi Claudio

| | |
|-------------|------|
| DIR. SEGR, | 6.26 |
| IMP. FISSO, | 5.16 |
| TOT., | 5.42 |



| | |
|--------------------------------------|--------------------------|
| Cognome | VERTECHY |
| Nome | FEDERICA |
| nato il | 08/11/1971 |
| (atto n. 946 P. 1 S. A CARPI 080) | |
| Cittadinanza | Italiana |
| Residenza | CARPI |
| Via | VIA TRE POSTI, n. 6 I. 3 |
| Stato civile | stato libero |
| Professione | |
| CONNOTATI E CONTRASSEGNI SALIENTI | 1,76 |
| Statura | CASANTI |
| Capoli | AZZURRO CHIARO |
| Occhi | NESSUNO |
| Segni particolari | |

| | |
|--------------------------------------|---|
| Firma del titolare | <i>Federica Vertechy</i> |
| CARPI | 08/04/2017 |
| Impronta del dito Indice sinistro | IL SINDACO <i>[Signature]</i> COMUNE DI CARPI |

| | |
|-------------|------------|
| Scade il | 08/11/2027 |
| IMP. FISSO, | 5,16 |
| AY 3630767 | |

| |
|---------------------|
| REPUBBLICA ITALIANA |
| COMUNE DI CARPI |
| CARTA D'IDENTITA' |
| N° AY 3630767 |
| DI VERTECHY |
| FEDERICA |

Cognome.....VACCARI.....
Nome.....DONATELLA.....
nata il.....28/12/1949.....
(anno.....519.....).....
a.....CARPI (MO).....
Cittadinanza.....Italiana.....
Residenza.....CARPI.....
Via.....VIA TRE PORTI,n.6.1.1.....
Stato civile.....Coniugata.....
Professione.....

CONGIUNTI E CONTRASSEGNI SALIENTI

Statura.....1,75.....
Capelli.....BIONDI.....
Occhi.....AZZURRI.....
Segni particolari.....



Firma del titolare *Donatella Vaccari*

.....CARPI.....N.....18/10/2012.....

Impronta nel ciro
indice anulare

Cristina Davoli
IL SINDACO
per IL SINDACO
(CRISTINA DAVOLI)



Scade il 28/12/2022

IMP. FISSO, 5,16

AT 4712646



1225 100 0100000 0000

REPUBBLICA ITALIANA



COMUNE DI

CARPI

CARTA D'IDENTITA'

N°AT 4712646

DI

VACCARI

DONATELLA

Cognome **VERTECHY**
 Nome **GIUSEPPE**
 nato il **06/06/1935**
 (atto n. **79** p. **1** s.)
 a **CASSINO (FR)**
 Cittadinanza **Italiana**
 Residenza **CARPI**
 Via **VIA TRE PONTI, n.5 s.1**
 Stato civile **Coniugato**
 Professione

CONNOTATI E CONTRASSEGNI SALIENTI
 Statura **1,84**
 Capelli **BRIZZOLATI**
 Occhi **CERULEI**
 Segni particolari



Firma del titolare *Vertechy Giuseppe*
CARPI il **27/06/2012**
 Impresa del dno
 indice sinistro
 Il SINDACO
Car. Enrico Andreoli


Scade il **06/06/2023**



IMP. FISSO, **5,16**

AT 2346640



1925/004 - ORIGINALI - ROMA



REPUBBLICA ITALIANA



COMUNE DI
CARPI

CARTA D'IDENTITA'
 N° AT **2346640**

DI
VERTECHY
GIUSEPPE



Cognome..... VERTRICH

Nome..... ROCCO

nato il..... 18/10/1976

(alto n..... 970 P..... 1 S..... A.....)

a..... GARPI (NO).....)

Cittadinanza..... ITALIANA

Residenza..... PIETRASANTA

Via..... VIA DELLA FONDA n. 53

Stato civile.....

Professione..... RICERCATORE

CONNOTATI E CONTRASSEGNI SALIENTI

Statura..... Mt. 1.82

Capelli..... CASTANO SCURI

Occhi..... AZZURRI

Segni particolari..... NESSUNO

Firma del titolare..... *Rocco Vertrich*

Pietrasanta 19-12-2012

L'UFFICIALE DI ANAGRAFE

Impronta del dito
Indice sinistro..... *Giulia Di...*



**COMUNE
DI CARPI**

A1 - Servizi Istituzionali per il cittadino

*Servizi Demografici
Ufficio Anagrafe*

RICEVUTA AGGIORNAMENTO PATENTE E/O DOCUMENTI DI CIRCOLAZIONE DEI VEICOLI

Pratica n. 1368 / 2020 del 09/11/2020

Ricevuta della richiesta di aggiornamento della patente di guida e/o dei documenti di circolazione dei veicoli di:

Cognome: VERTECHY

Nome: ROCCO

Sesso: M

Data di nascita: 18/10/1976

Luogo di nascita: CARPI (MO)

a seguito della richiesta di iscrizione anagrafica in questo Comune al seguente indirizzo:

VIA TRE PONTI, 6

CARPI (MO), 09/11/2020

L'UFFICIALE D'ANAGRAFE

NAPOLITANO ILARIA

*(Firma autografa omessa ai sensi dell'art.3, comma 2,
del Decreto Legislativo 12 Febbraio 1993, n. 39)*

La presente ricevuta va esibita in fotocopia semplice con la carta di circolazione di ciascuno dei veicoli posseduti a dimostrazione dell'avvenuta richiesta di aggiornamento dei documenti e fino al ricevimento dei tagliandi da apporre sui medesimi.

Si richiama l'attenzione sulla circostanza che il Comune procede all'iscrizione della nuova residenza entro 2 giorni dal ricevimento dell'istanza e ne dà immediata comunicazione telematica alla Motorizzazione Civile.

Nel caso in cui tali tagliandi relativi ai libretti di circolazione non siano pervenuti entro circa 90 giorni si possono chiedere notizie sullo stato della richiesta di aggiornamento della carta di circolazione telefonando alla Motorizzazione Civile di Roma al numero verde 800-232323; gli operatori sono disponibili dal lunedì al venerdì, dalle 8:30 alle 13:30 e dalle 14:30 alle 17:30.



COMUNE
DI CARPI

A1 - Servizi Istituzionali per il cittadino

Servizi Demografici
Ufficio Anagrafe

Sig./ra
VERTECHY ROCCO

Oggetto: Comunicazione di avvio del procedimento di iscrizione all'anagrafe della popolazione residente di questo Comune prat n. 1368 / 2020, su istanza di parte (D.P.R. n° 223/1989, D.L. n° 5 del 9/2/2012, convertito in Legge n° 35 del 4/4/2012 e Legge n° 241/1990).

Con riferimento alla richiesta di iscrizione all'anagrafe della popolazione residente di questo Comune, ricevuta in data 22/10/2020, in VIA TRE PONTI, 6 i. 4 delle seguenti persone:

VERTECHY ROCCO nato/a il 18/10/1978 a CARPI.

si comunica, ai sensi degli artt. 7 e 8 della legge n° 241/90, che:

- le persone sopraelencate risultano iscritte in questa anagrafe, con decorrenza dal 22/10/2020;
- questo ufficio, a seguito dell'iscrizione anagrafica, provvederà ad accertare la sussistenza dei requisiti previsti per l'iscrizione stessa;
- trascorsi 45 giorni dalla presentazione della richiesta, in assenza di ulteriori comunicazioni circa la mancanza dei requisiti previsti dalla legge, l'iscrizione si intende confermata;
- l'amministrazione competente allo svolgimento del procedimento è il Comune di CARPI;
- l'ufficio responsabile del procedimento è l'anagrafe (nelle persone degli ufficiali d'anagrafe);
- l'ufficio dove prendere visione degli atti relativi al procedimento è l'anagrafe;
- in caso di mancata adozione del provvedimento nei termini previsti, l'interessato può rivolgersi al Direttore Generale, ai sensi dell'articolo 9 ter del Regolamento Comunale sull'ordinamento degli Uffici e dei Servizi, in attuazione dell'art. 2, comma 9-ter, della legge 7 agosto 1990, n° 241, affinché, entro un termine pari alla metà di quello originariamente previsto, concluda il procedimento con l'adozione di un provvedimento espresso o con la nomina di un commissario;
- in caso di inerzia di questo ufficio si può adire la Prefettura-UTG di Modena.

Si comunica, inoltre, ai sensi delle disposizioni Istat "Metodi e Norme serie B n. 29 - Avvertenze e note illustrative al Regolamento Anagrafico - par. 15" che la persona che ha già richiesto l'iscrizione in altra anagrafe non può più, dal giorno stesso, chiedere le certificazioni nel Comune di precedente residenza ed è personalmente responsabile dell'eventuale uso illegittimo della certificazione.

Per eventuali informazioni è possibile rivolgersi all'Ufficio Anagrafe, Via Sergio Manicardi n.39, dal Lunedì al Sabato dalle 8:30 alle 12:45, il Giovedì anche dalle 14:45 alle 17:45, Martedì chiuso.

Recapiti:

- e-mail residenze@comune.carpi.mo.it
- PEC servizi.demografici@pec.comune.carpi.mo.it
- Tel. 059 649 569 (risposta telefonica tutti i giorni dalle 8:30 alle 10:00)
- Fax. 059 649 577

CARPI (MO), 09/11/2020

DISTINTI SALUTI
UFFICIO D'ANAGRAFE
CANTABILITANCILABIA

IT 46 I 02008 23302 000105640743 - SANTI MARC AURELIO

Ricevuta di pagamento - Bollettino PagoPA



STATO

Bolletta Pagata


DETTAGLIO OPERAZIONE

| | |
|--------------------|-----------------------------|
| Data: | 29.12.2021 12.31.16 |
| Ordinante: | SANTI MARC AURELIO |
| Conto di Addebito: | IT46I0200823302000105640743 |

DATI CONTO SPESA

| | |
|-------------------------------|--|
| Azienda fornitrice: | COMUNE DI CARPI |
| Codice fiscale: | 00184280360 |
| Codice Avviso: | 002362136300000160 |
| Codice IUV: | 362136300000160 |
| Descrizione: | N/A |
| Data scadenza: | N/A |
| Importo conto spesa: | 1000,00 EUR |
| Commissioni Banca: | 1,50 EUR |
| Importo totale: | 1001,50 EUR |
| Identificativo Operazione: | 04851836375 |
| Informazioni Aggiuntive | CAUSALE VERSAMENTO = URBANISTICA - DIRITTI DI SEGRETERIA - BENEFICIARIO = COMUNE DI CARPI - |
| Codice identificativo del PSP | UNCRITMM |

Si prega di considerare l'ambiente prima della stampa



ENTE CREDITORE Cod. Fiscale 00184280360

Comune di Carpi

Collegandoti al sito web riportato di seguito, puoi effettuare il pagamento online inserendo, nella sezione 'Avviso da pagare predeterminato', il Codice Avviso riportato sul presente documento

<https://carpi.comune.plugandpay.it>

DETTAGLI DEL PAGAMENTO

Oggetto del pagamento: URBANISTICA - DIRITTI DI SEGRETERIA

Nominativo: ING.SANTI C/ VACCARI DONATELLA E ALTRI
Tariffa: Autorizzazione alla formazione di Piani Particolareggiati/Piani di Recupero (PRU) e loro varianti
Quantità: 1

DESTINATARIO AVVISO Cod. Fiscale VCCDTL49T68B8190

DONATELLA VACCARI

VIA TRE PONTI 6

41012 CARPI MO

QUANTO E QUANDO PAGARE?

1.000,00 Euro

L'importo è aggiornato automaticamente dal sistema e potrebbe subire variazioni per eventuali sgravi, note di credito, indennità di mora, sanzioni o interessi, ecc. Un operatore, il sito o l'app che userai ti potrebbero quindi chiedere una cifra diversa da quella qui indicata. Puoi pagare con una unica rata.

DOVE PAGARE? Lista dei canali di pagamento su www.pagopa.gov.it

PAGA SUL SITO O CON LE APP

del tuo Ente Creditore, della tua Banca o degli altri canali di pagamento e APP IO. Potrai pagare con carte, conto corrente o CBILL.



PAGA SUL TERRITORIO

in tutti gli Uffici Postali, in Banca, in Ricevitoria, dal Tabaccaio, al bancomat, al Supermercato. Potrai pagare in contanti, con carte o conto corrente.



Utilizza la porzione di avviso relativa al canale di pagamento che preferisci.

BANCHE E ALTRI CANALI

Qui accanto trovi il codice QR e il codice interbancario CBILL per pagare attraverso il circuito bancario e gli altri canali di pagamento abilitati.



Destinatario **DONATELLA VACCARI**

Ente Creditore **Comune di Carpi**

Oggetto del pagamento **URBANISTICA - DIRITTI DI SEGRETERIA**

Codice CBILL **ABDCZ** Codice Avviso **0023 6213 6300 0001 60**

RATA

Euro 1.000,00

Cod.Fiscale Ente Creditore **00184280360**