

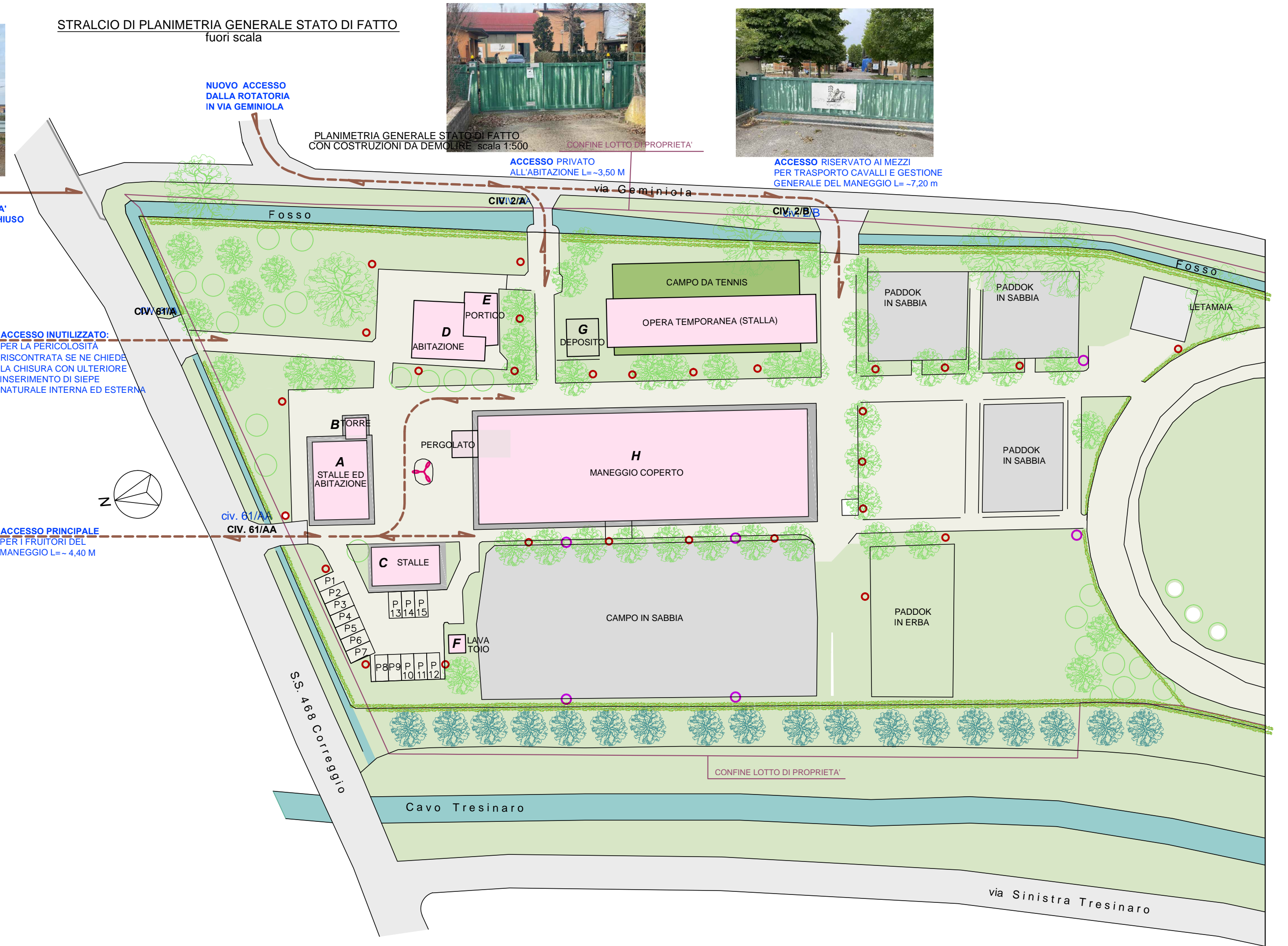
**PROCEDIMENTO UNICO DI ATTUAZIONE DEL PUG**  
 progetto soggetto all'art. 53 della L.R. 24/2017

OGGETTO: REALIZZAZIONE STRUTTURE PER MANEGGIO SS 468 - 61/AA Carpi 41012 (Mo)		PLANIMETRIA GENERALE	
PROGETTO OPERE EDILI		STATO DI FATTO PROGETTO	
COMMITTENTE:		CODICE PROGETTO: 336.A209	
PROPRIETARI: SOCIETÀ AGRICOLA ALLEVAMENTO DELLA TORRE S.R.L.		SCALA: 1:500	
		DATA: Febbraio 2024	
ELABORATO:		ELABORATO:	
ARCHITETTO ANNA GUALDI		ARCHITETTO ANNA GUALDI	
In collaborazione per la parte specialistica "Autorizzazione Paesaggistica"		STUDIO La Ricostruzione capire come fare	
Studio Tecnico Geometra Paolo Sacchetti		Anna Gualdi architetto	
Viale A. Manzoni n° 51.2 - Carpi (MO) - CAP 41012 Tel. 059-644299 e-mail: geomisacchetti@gmail.com pec: paolo.sacchetti@geopec.it		via San Francesco, 47 - 41012-Carpi (MO) tel. +39 059 8678766 e-mail: laricostruzione@gmail.com	

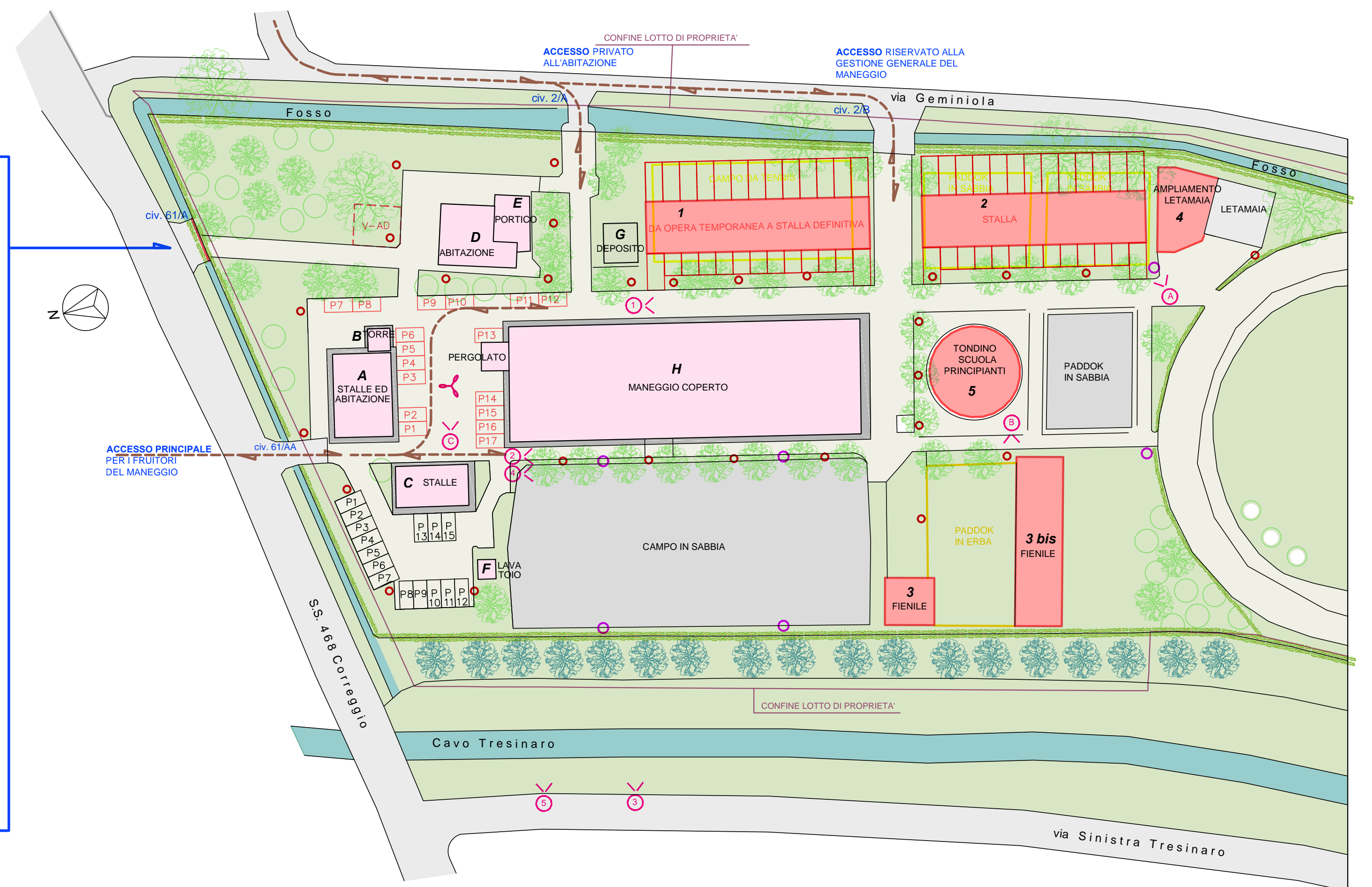
LEGENDA EDIFICI LEGITTIMATI		
Indicativo	Destinazione	superficie mq
A	STALLE ED ABITAZIONE	153,54 mq
B	TORRE	15,90 mq
C	STALLE	94,46 mq
D	ABITAZIONE	123,16 mq
E	PORTICO	53,40 mq
F	LAVATOIO	11,02 mq
G	DEPOSITO	42,61 mq
H	MANEGGIO COPERTO	1272,77 mq
totale		1766,86 mq



**STRALCIO DI PLANIMETRIA GENERALE STATO DI FATTO**  
fuori scala

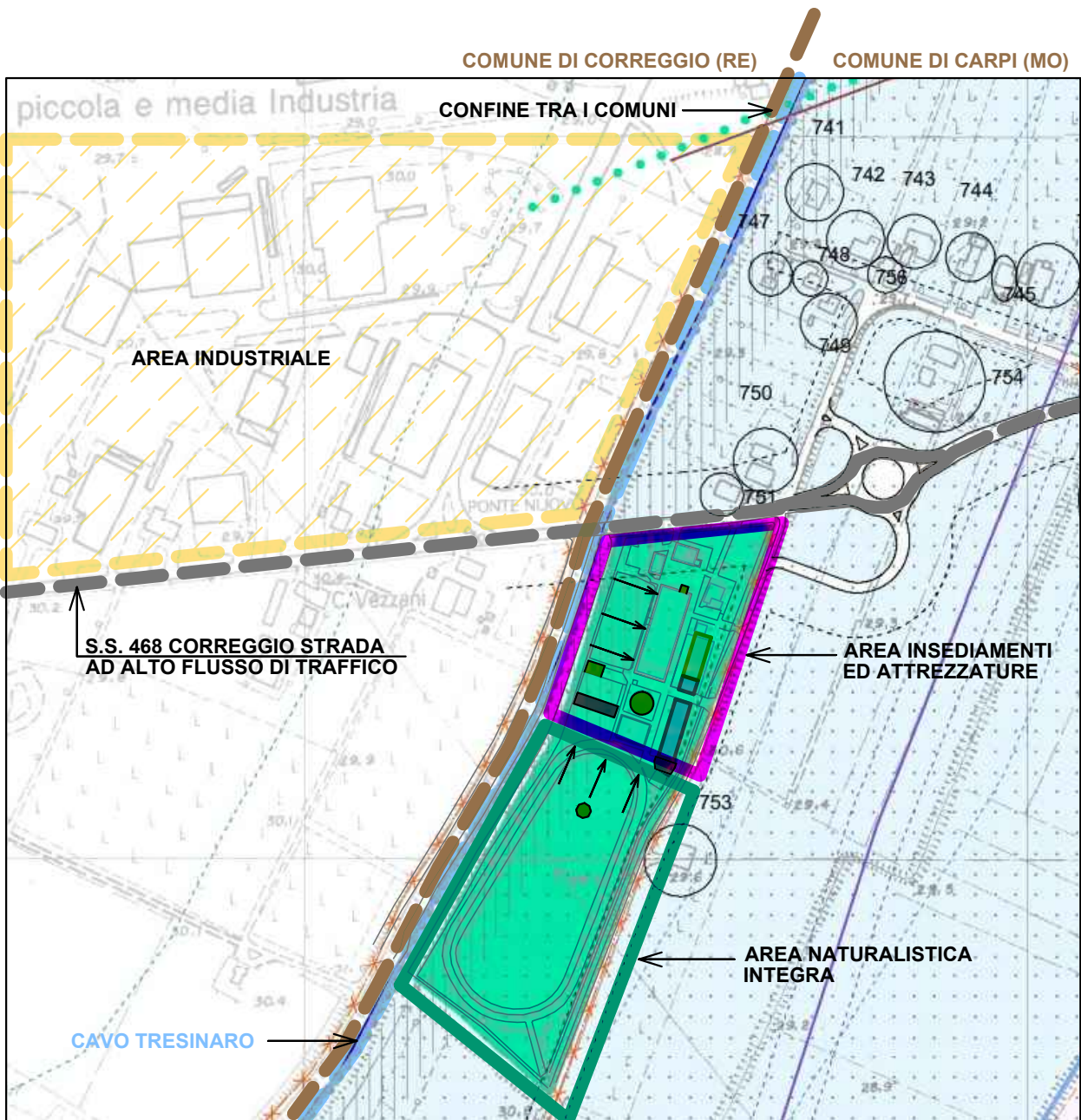


**STRALCIO DI PLANIMETRIA GENERALE PROGETTO**  
CON NUOVE COSTRUZIONI - fuori scala



**NOTA:**  
 Strada statale 468 di correggio (SS 468), strada provinciale 468 r di correggio (SP 468 R) in seguito al decreto legislativo n. 112 del 1998, dal 2001 la gestione è passata dall'anas alla regione emilia-romagna, che ha provveduto al trasferimento dell'infrastruttura al demanio della provincia di reggio emilia, della provincia di modena e della provincia di ferrara per le tratte territorialmente competenti

- LARGHEZZA STRADA SS 468 IN PROSSIMITÀ DEI NOSTRI PASSI È CIRCA 8,40 m
- LARGHEZZA DI VIA GEMINIOIA IN PROSSIMITÀ DEI NOSTRI PASSI È CIRCA 3,00 m



ZONA AGRICOLA A VALENZA NATURALISTICO-FLUVIALE

**SIMULAZIONE DI CHIUSURA DEL PASSO CON IL VERDE:**

STATO ATTUALE



PROGETTO



LEGENDA EDIFICI IN PROGETTO		
Indicativo	Destinazione	superficie mq
1	STALLA	363,71 mq
2	STALLA	363,71 mq
3	FIENILE	73,83 mq
3bis	FIENILE	249 mq
4	LETAMAIA	127,69 mq
5	TONDINO	201,94 mq
6	STALLA	75,76 mq
totale		1455,55 mq

- P1 PARCHEGGI ESISTENTI
- P1 PARCHEGGI PROGETTO