AUTORIZZAZIONE PAESAGGISTICA

OGGETTO: REALIZZAZIONE STRUTTURE PER MANEGGIO
Strada Provinciale 468 Correggio, 61/AA Carpi 41012 (Mo)

PROGETTO OPERE EDILI

INQUADRAMENTO CARTOGRAFICO

COMMITTENTE:
PROPRIETARI: SOCIETÀ AGRICOLA PAMOLA S.R.L.

CODICE PROGETTO: 336.A209
SCALA: -
DATA: Febbraio 2024

ELABORATO: P0

REV.	DESCRIZIONE	DATA	FILE	RED.	APP.
00	Emissione elaborato	Febbraio 2024	336.A209-P00_2	C.A.	A.G.

ORDINE DEGLI ARCHITETTI PIANIFICATORI PAESAGGISTI E CONSERVATORI • PROVINCIA DI MODENA
ARCHITETTO ANNA GUALDI 794
Architettura e Paesaggio
Progettista
iscritta Ordine degli Architetti di Modena al n. 794

Studio Tecnico Geometra Paolo Sacchetti
Viale A. Manzoni n° 54.2 - Carpi (MO) - CAP 41012
Tel. 059-644299 e-mail: geomsacchetti@gmail.com
pec: paolo.sacchetti@geopec.it

COLLEGIO DEI GEOMETRI PROV. MODENA N. 2028 CARPI

In collaborazione per la parte specialistica
"Autorizzazione Paesaggistica"

STUDIO TECNICO La Ricostruzione capire come fare
Anna Gualdi architetto
via San Francesco, 47 - 41012-Carpi (MO)
tel. +39 059 8678756 e-mail: laricostruzione@gmail.com

TUTTI I DIRITTI SONO RISERVATI - VIETATA LA RIPRODUZIONE

ESTRATTO DI MAPPA scala 1:2000
Comune di Carpi fg. 154

mapp. 21 = 14.320,00 mq
mapp. 142 = 1.143,00 mq
mapp. 25 = 443,00 mq
mapp. 26 = 180,00 mq
mapp. 130 = 5.783,00 mq
mapp. 132 = 15.442,00 mq

tot. 37.291,00 mq

Area di intervento

EVOLUZIONE STORICA DEL SITO

IGM CARTA PRIMO IMPIANTO

Carte Storiche inEmilia-Romagna

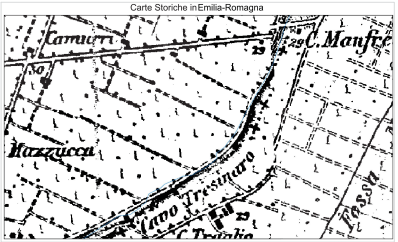

ORTOFOTO VOLO RER 1976-1978

Ortofoto in Emilia-Romagna

ORTOFOTO AGEA 2008

Ortofoto in Emilia-Romagna

ORTOFOTO AGEA 2020

Ortofoto in Emilia-Romagna

STRUMENTI URBANISTICI VIGENTI

PIANO URBANISTICO GENERALE (PUG)

PUG TRASFORMABILITÀ (TR)
TR1.1 TRASFORMABILITÀ DEL TERRITORIO

LEGENDA

Area oggetto di intervento

Dotazioni ecologico ambientali
Aree libere non infrastrutturate
VR Dotazioni private

TERRITORIO RURALE
Ambiti di paesaggio
Paesaggio del bacino
Paesaggio delle bonifiche
Paesaggio delle centuriazioni

Elementi di valorizzazione del paesaggio
Insediamenti storici
Edifici vincolati D.lgs. 42/2004
Ville con giardino
Nucleo rurale storico

Altri elementi nel territorio rurale
Insediamenti non storici
Insediamenti di limitato impatto paesaggistico

PUG VINCOLI E TUTELE (VT)
VT3.10 AREE SOGGETTE AL RILASCIO DI AUTORIZZAZIONE PAESAGGISTICA

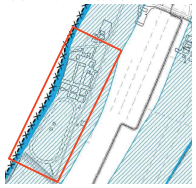

LEGENDA

Fiumi, torrenti, corsi d'acqua
Iscritti negli elenchi ex RD 1775/1933, e le relative sponde o piedi degli argini per una fascia di 150 metri ciascuna

Alvei, invasi e corsi d'acqua pubblici:
Canale di Lama e Lama Papaccina
Cavetto Gherardo
Fiume Secchia
Fossa di Rasa e Tresinaro Vecchio
Fossa Marza
Scolo Cavone
Scolo di Rio Saliceto
Scolo Fossa Nuova
Scolo Fossetto di Mezzo
Scolo Gavassato
Tresinaro Vecchio Canale di Milpiarina Fossa Raso

Fascia di 150 metri

PUG QUADRO CONOSCITIVO QC2 tavole
D.1.a ELEMENTI STRUTTURANTI DEL PAESAGGIO

LEGENDA

Valori naturalistici e ambientali
Zone di particolare interesse paesaggistico-ambientale suggerite a Decreto
Zone di particolare interesse paesaggistico-ambientale
Rete Natura 2000 - SIC-ZPS
Invasi ed alvei di laghi, bacini e corsi d'acqua
Fasce di esperienzione inondabili
Zone di tutela ordinaria
Compresenza di fasce di espansione inondabili e zone di tutela naturalistica
Corridoi ecologici
Viabilità paesaggistica
Rete ecologica provinciale
Forestazione
Terreni interessati da bonifiche storiche di pianura
Dossi di ambito fluviale recente
Paleodossi di modesta rilevanza
Esemplari arborei tutelati
Canali principali
Fiumi

PUG CI CRITICITÀ IDRAULICA
CI2 CARTA DELLE AREE DI ALLAGAMENTO PREGRESSE

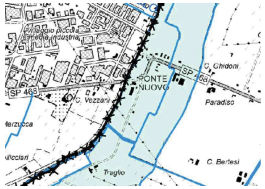

LEGENDA

Confine Unione
Area allagata nel 2014
Area allagata 2017 e nel 2019
Area allagata nel 2020
Alluvione del 1600
Alluvione del 1966
Confine Comune
Reticolo idrografico dei canali di bonifica
Aree esondate nel 1992
Fascia A - Fiume Secchia (PAI)

LE IMMAGINI RIPORTATE NELLA TAVOLA NON SONO IN SCALA

PIANO REGOLATORE GENERALE (PRG)

PRG 2000 PS2 Tav. 23
Azzonamento del territorio Comunale

LEGENDA

Parcheggi pubblici: esistente e progetto (art.74.11)
Infrastrutture ferroviarie (art.75)
Infrastrutture per la viabilità (art.76)
Verde di ambientazione stradale e ferroviario (art.77)
Verde di riequilibrio ambientale (art.77bis)
Attrezzature sportive e ricreative private (art.78)
Laghetti da pesca sportiva esistenti (art.78.03)
Servizi privati: esistenti e progetto (art.79)
Piste ciclabili extraurbane esistenti (art.80)
Piste ciclabili extraurbane in progetto (art.80)
Distributori di carburante (art.80bis)

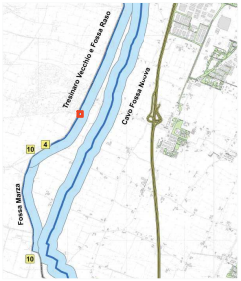

Area oggetto di intervento

LEGENDA

Corsi d'acqua
RISPETTO mt 150 dal piede argine di fiume o canale
Patrimonio terreni 2020
Autostrada
Ferrovia
Confine Comunale

ELENCO CORSI D'ACQUA
1 - scolo Fossetta di Mezzo (interamente declassato)
2 - scolo Gavassato
3 - diversivo Gherardo, cavetto Inferiore (ex cavetto Gherardo)
4 - cavo Tresinaro e fossa Raso
5 - cavo Fossa Nuova, canale Quistella, canale Bruciate (ex fossa Nuova)
6 - fiume Secchia
7 - cavo Lama
8 - canale Cavone
9 - Scolo di Rio Saliceto
10 - Fossa Marza

PRG 2000 Tav. A4.1
Carta idrogeomorfologica

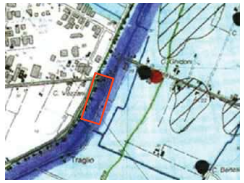

LEGENDA

EVENTI
punto o conoide di esondazione
aree esondate una volta
aree esondate due volte nel periodo dal '51 al '79
aree esondate più di due volte

DATI OGGETTIVI
pozzi idrici profondi (rete di monitoraggio comunale)
pozzi idrici superficiali (rete di monitoraggio comunale)
aree a drenaggio difficoltoso
aree golenali
orlo di terrazzo

IDROGRAFIA SUPERFICIALE:
canali di scolo acque basse
canali di scolo acque alte
canali irrigui
impianto di sollevamento acque d'irrigazione

TRACCE DI PALEOALVEI E ALVEI SEPOLTI:
T. Crostolo
T. Tresinaro
F. Secchia
corso d'acqua non definito

Assetto idrogeologico 6.Cartografia di Piano Tav.6 - Il Rischi idraulico e idrogeologico

Area oggetto di intervento

LEGENDA

Rischio totale
R1 – Moderato
R2 – Medio
R3 – Elevato
R4 – Molto elevato

Dissesti in area montana
Frana o gruppo di frane
Erosione diffusa
Conoide
Area di esondazione
Corridoio di valanga
Erosione diffusa lungo il reticolo idrografico
Dissesto lungo il reticolo idrografico

Modifiche e integrazioni
Classificazione del rischio modificata da R4 o R3 in R2