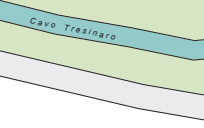
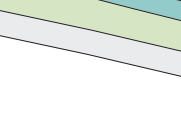
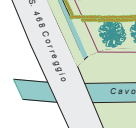



NOTA: IL LATO DELL'INSEDIAMENTO CHE CONFINA CON IL TORRENTE TRESINARO (AD OVEST) È MITIGATO DALLA PRESENZA IN PROSSIMITÀ DEGLI EDIFICI DI UN FILARE DI PIPPI ADULTI E SU TUTTO RESTANTE PERIMETRO DA UNA SEPIE MISTA AUTOCTONA PRESENTE DA DA TANTI ANNI.



AUTORIZZAZIONE PAESAGGISTICA

OGGETTO: REALIZZAZIONE STRUTTURE PER MANEGGIO

PROGETTO OPERE EDILI

COMMITTEE: SOCIETÀ AGRICOLA FAMOLA S.R.L.

ELABORATO: P.1

STUDIO TECNICO: La Riscoperta

STUDIO TECNICO Geometa Paolo Saccheri

LEGENDA	
CAMPO DA TENNIS AUTOCOPERTO	
GHIAIATO	
PIVAIATO	
MARCIAPIEDI IN CEMENTO	
PIANTE ADULTE A MEDIO FUSTO	
PIANTE ADULTE AD ALTO FUSTO	
PIPIPI ADULTI LATO OVEST	
SEPIE MISTA AUTOCTONA	

LEGENDA EDIFICI ABRUVI DA DEMOLIRE	
1	PERICOLA IN LEGNO 17,05 mq
2	CASETTA IN LEGNO 9,49 mq
3	TETTOIA RACCOLTA FIENO 61,13 mq
4	PERICOLA IN LEGNO 13,37 mq
5	TENDISTRUTTURAZIONE RICOVERO FIENO 73,09 mq
6	TETTOIA 24,77 mq
7	GAZEBO 20,76 mq
8	STALLE 146,28 mq
9	DEPOSITO IN LAMIERA 13,51 mq
10	STALLE 46,08 mq
11	STALLE 280,75 mq
12	STALLE 115,18 mq
13	TORRENDO SCUOLA PRINCIPANTI 207,89 mq
14	CASETTA IN LEGNO 8,21 mq
15	CASETTA IN LEGNO 9,89 mq
16	STALLE 89,73 mq
17	STALLE 78,14 mq
18	STALLE 17,72 mq

LEGENDA EDIFICI LEGITIMATI	
A	STALLE ED ABITAZIONE 133,54 mq
B	TORRE 15,30 mq
C	STALLE 94,48 mq
D	ABITAZIONE 123,16 mq
E	PORTICO 53,48 mq
F	LAVABOIO 31,82 mq
G	DEPOSITO 42,81 mq
H	MANEGGIO COPERTO 1272,77 mq

PIANTO DI RIPRESA FOTO