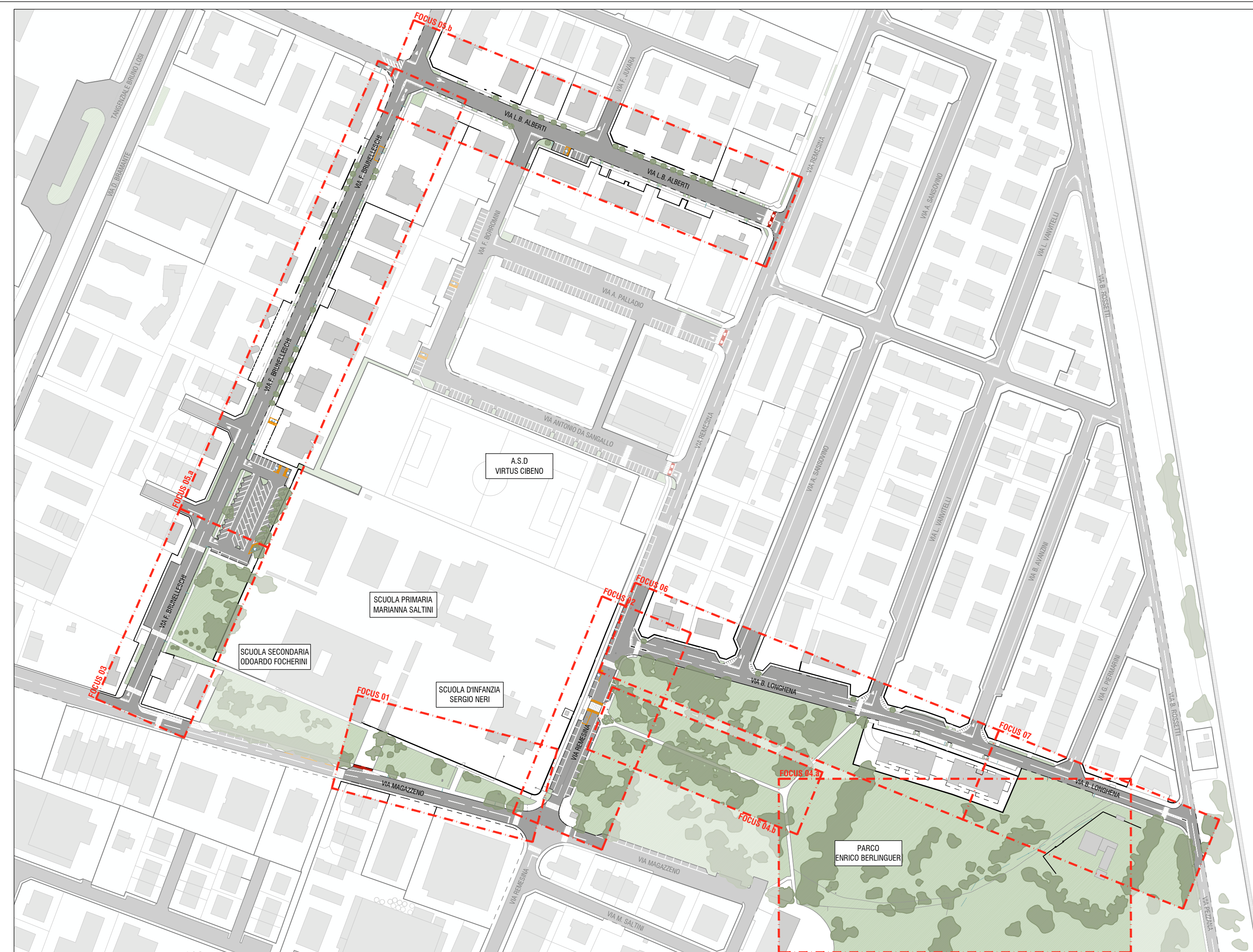
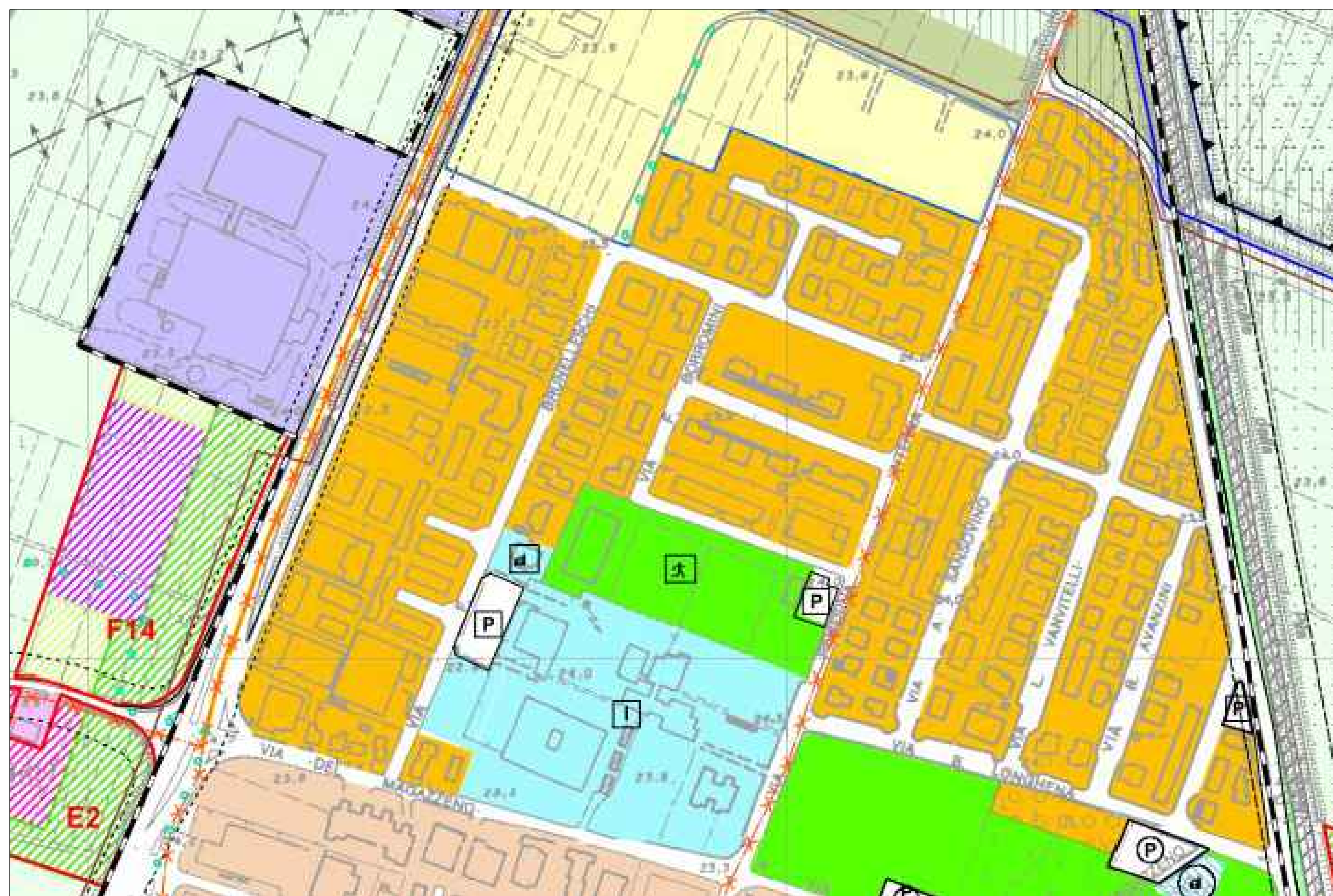




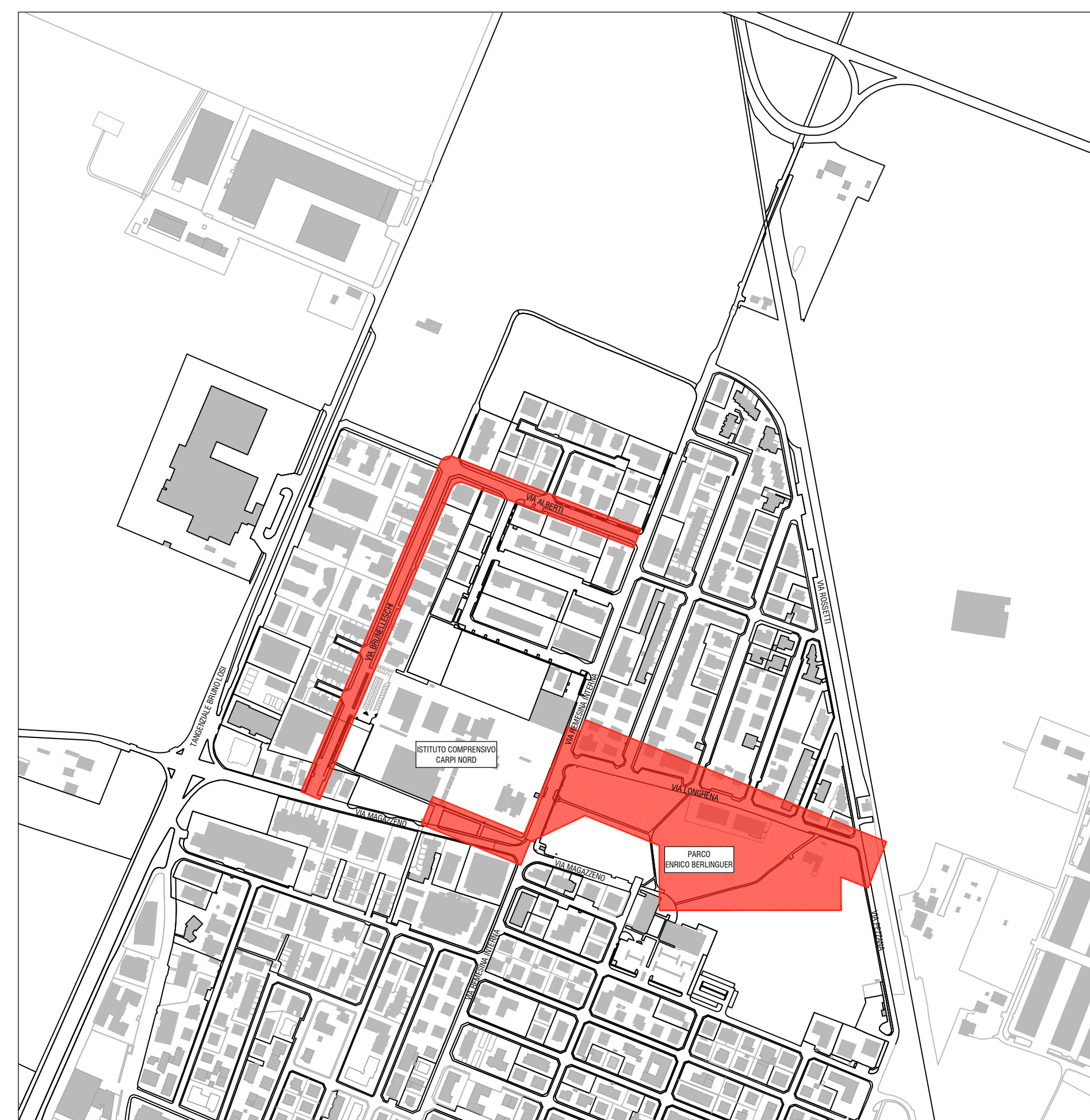
ESTRATTO MAPPE CATASTALI_FOGLI 76 - 87 - 90_scala 1:2000



PLANIMETRIA GENERALE AREE DI PROGETTO_scala 1:2000



AZZONAMENTO DEL TERRITORIO COMUNALE_scala 1:2000



PLANIMETRIA DI INQUADRAMENTO_scala 1:5000



SETTORE S5 - OPERE PUBBLICHE E MANUTENZIONE DELLA CITTÀ

PIANO NAZIONALE DI RIPRESA E RESILIENZA (PNRR)
 Finanziato dall'Unione Europea NextGenerationEU
 Missione M5 - Componente C2 - Misura Investimenti in progetti
 di rigenerazione urbana, volti a ridurre situazioni di emarginazione
 e degrado sociale - Investimento 2.1

Progetto n.52 / 22:
 "INTERVENTI ATTUATIVI DEL PIANO URBANO DI MOBILITÀ SOSTENIBILE (PUMS):
 REALIZZAZIONE ISOLA PARCO BERLINGUER" - ID 9110
 CUP: C99J21019300001

PROGETTO DEFINITIVO - ESECUTIVO

Arch. Francesca Tinti Ing. Maria Alberta Chierici

progettista responsabile unico del procedimento

41ZERODODICI
 Studio Associato Architettura e Ingegneria
 via A. Manzoni 22
 41012 Carpi (Mo)
 tel. 059.5800381

gruppo di lavoro
 Ing. Fabio Torrebruno
 Arch. Martina Corradini
 Arch. Savina Di Natale
 Arch. Martina Poletti
 Per. Ind. Dario Torreggiani
 Dott. Geol. Pier Luigi Dallari

PLANIMETRIA D'INQUADRAMENTO