INTERVENTO C3 - VIA MARCO POLO_**SOTTOSERVIZI**
ACQUA - FOGNATURE scala 1:200

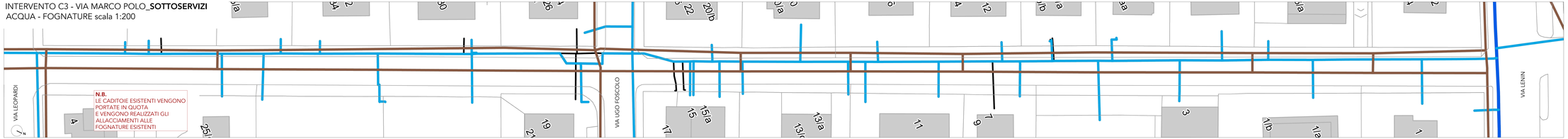

INTERVENTO C3 - VIA MARCO POLO_**SOTTOSERVIZI**
GAS scala 1:200

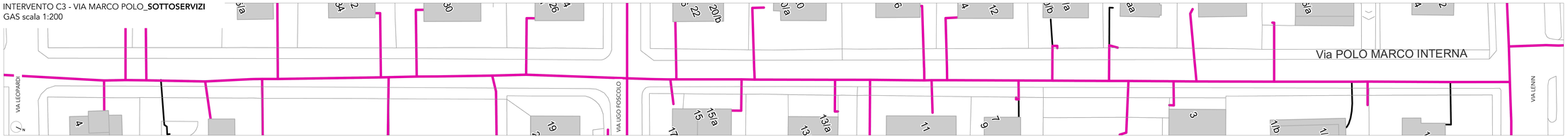

INTERVENTO C3 - VIA MARCO POLO_**SOTTOSERVIZI**
GAS scala 1:200

Legenda

- Illuminazione pubblica sostegni
- Cavidotti
- Linee Dismesse
- Teleriscaldamento
- Marcatura reti in progetto
- Fognatura
- Acqua distribuzione e allacci
- Acqua adduzione - alto rischio per la sicurezza in caso di guasto; alta densità di utenze collegate
- Limiti Amministrativi

Legenda

- Gas Linee fra anodi o misure PC
- Gas distribuzione e allacci
- Linee dismesse
- Marcatura reti in progetto
- Limiti Amministrativi

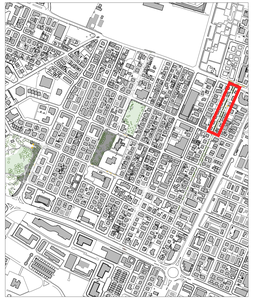

KPLAN

Finanziato dall'Unione europea NextGenerationEU

MINISTERO DELL'INTERNO

CITTÀ DI CAPRI

Italiadomani PIANO NAZIONALE DI RIPRESA E RESILIENZA

SETTORE S5 - OPERE PUBBLICHE E MANUTENZIONE DELLA CITTÀ
UFFICIO MOBILITÀ-VIABILITÀ

PIANO NAZIONALE DI RIPRESA E RESILIENZA (PNRR)
Finanziato dall'Unione Europea NextGenerationEU
Missione M5 - Componente C2 -Investimento 2.1
Misura investimenti in progetti di rigenerazione urbana, volti a ridurre situazioni di emarginazione e degrado sociale

Progetto n. 53/22
INTERVENTI ATTUATIVI DEL PIANO URBANO DI MOBILITÀ SOSTENIBILE (PUMS): REALIZZAZIONE ISOLA VIA COLOMBO
PROGETTO DEFINITIVO-ESECUTIVO
CUP: C99J21019310005

IMPORTO COMPLESSIVO 1.600.000,00 €

progettista
Arch. Filena M. Di Tommaso
firmato digitalmente

responsabile unico del procedimento
Geom. Franco Zone

gruppo di lavoro
Arch. Arianz Capanovas Leal
Geom. Antonio Sfredo
Arch. Alessandro Mazzoni
Arch. Aurora Turra
Arch. Carlotta Trippa

STATO ATTUALE SOTTOSERVIZI_PIANTE 13

INT. C3 Via Marco Polo
Pianta Generale ACQUA/FOGNATURE
Pianta Generale GAS
Pianta Generale ELETTRICITÀ

DATA	REV. 1	REV. 2	SCALA
09/05/2023			1:200