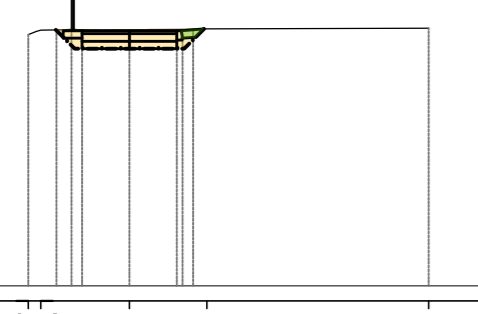
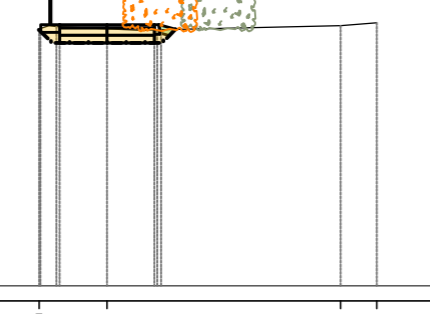


ASSE 1  
Sezione 1  
Progressiva: 0+000.00  
Scala: 1:200  
Quota di Riferimento: 20.00



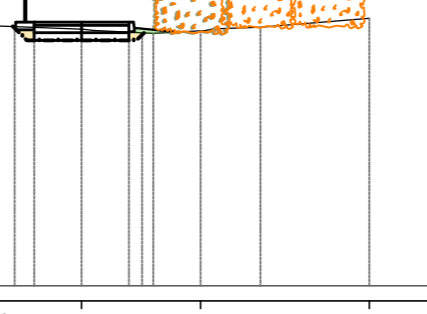
PROGRESSIVE TERRENO	26.05	26.06
QUOTE TERRENO	26.07	26.08
PROGRESSIVE PROGETTO	26.07	26.08
QUOTE PROGETTO	26.07	26.08

ASSE 1  
Sezione 6  
Progressiva: 0+050.00  
Scala: 1:200  
Quota di Riferimento: 20.00



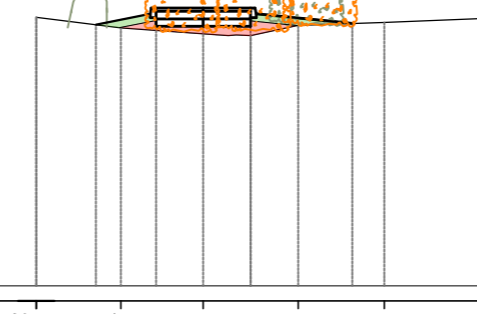
PROGRESSIVE TERRENO	26.05	26.06
QUOTE TERRENO	26.07	26.08
PROGRESSIVE PROGETTO	26.07	26.08
QUOTE PROGETTO	26.07	26.08

ASSE 1  
Sezione 11  
Progressiva: 0+100.00  
Scala: 1:200  
Quota di Riferimento: 20.00



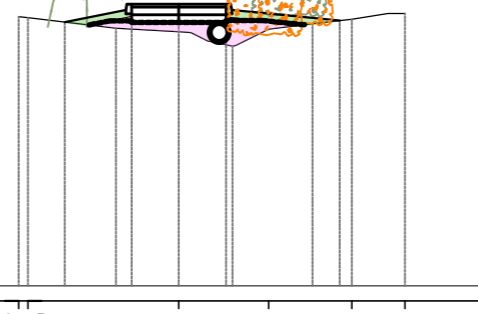
PROGRESSIVE TERRENO	26.05	26.06
QUOTE TERRENO	26.07	26.08
PROGRESSIVE PROGETTO	26.07	26.08
QUOTE PROGETTO	26.07	26.08

ASSE 1  
Sezione 16  
Progressiva: 0+150.00  
Scala: 1:200  
Quota di Riferimento: 20.00



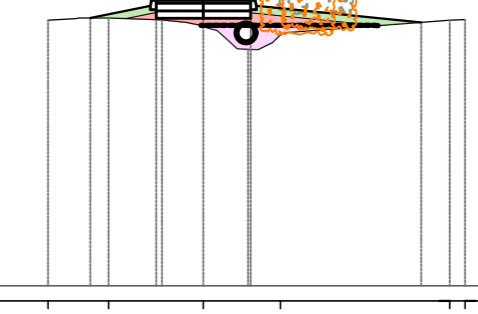
PROGRESSIVE TERRENO	27.02	27.03
QUOTE TERRENO	27.03	27.04
PROGRESSIVE PROGETTO	27.03	27.04
QUOTE PROGETTO	27.03	27.04

ASSE 1  
Sezione 21  
Progressiva: 0+200.00  
Scala: 1:200  
Quota di Riferimento: 20.00



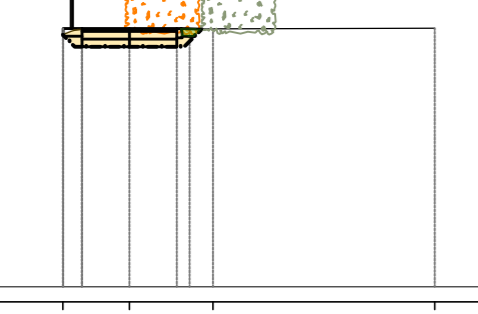
PROGRESSIVE TERRENO	27.02	27.03
QUOTE TERRENO	27.03	27.04
PROGRESSIVE PROGETTO	27.03	27.04
QUOTE PROGETTO	27.03	27.04

ASSE 1  
Sezione 26  
Progressiva: 0+250.00  
Scala: 1:200  
Quota di Riferimento: 20.00



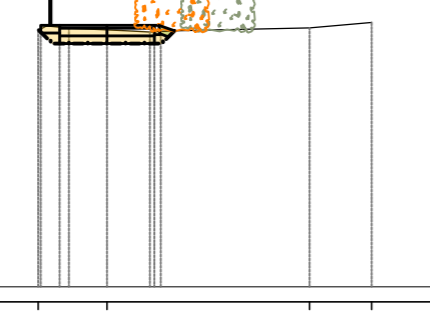
PROGRESSIVE TERRENO	27.02	27.03
QUOTE TERRENO	27.03	27.04
PROGRESSIVE PROGETTO	27.03	27.04
QUOTE PROGETTO	27.03	27.04

ASSE 1  
Sezione 2  
Progressiva: 0+010.00  
Scala: 1:200  
Quota di Riferimento: 20.00



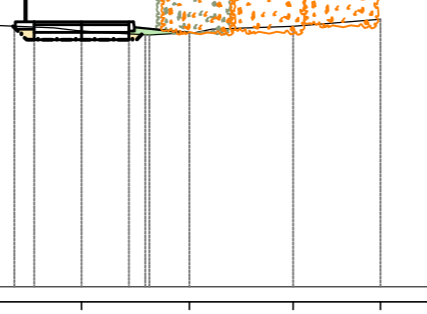
PROGRESSIVE TERRENO	26.05	26.06
QUOTE TERRENO	26.07	26.08
PROGRESSIVE PROGETTO	26.07	26.08
QUOTE PROGETTO	26.07	26.08

ASSE 1  
Sezione 7  
Progressiva: 0+060.00  
Scala: 1:200  
Quota di Riferimento: 20.00



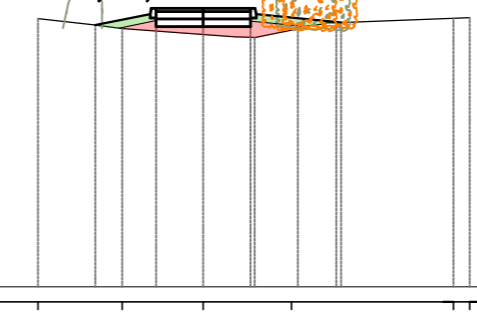
PROGRESSIVE TERRENO	26.05	26.06
QUOTE TERRENO	26.07	26.08
PROGRESSIVE PROGETTO	26.07	26.08
QUOTE PROGETTO	26.07	26.08

ASSE 1  
Sezione 12  
Progressiva: 0+110.00  
Scala: 1:200  
Quota di Riferimento: 20.00



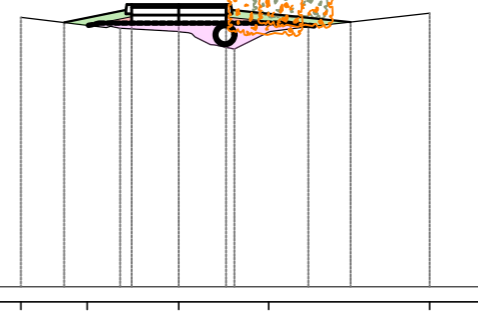
PROGRESSIVE TERRENO	26.05	26.06
QUOTE TERRENO	26.07	26.08
PROGRESSIVE PROGETTO	26.07	26.08
QUOTE PROGETTO	26.07	26.08

ASSE 1  
Sezione 17  
Progressiva: 0+160.00  
Scala: 1:200  
Quota di Riferimento: 20.00



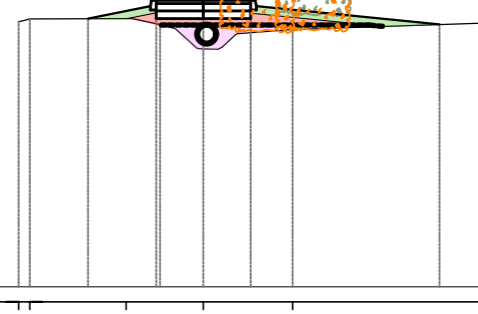
PROGRESSIVE TERRENO	27.02	27.03
QUOTE TERRENO	27.03	27.04
PROGRESSIVE PROGETTO	27.03	27.04
QUOTE PROGETTO	27.03	27.04

ASSE 1  
Sezione 22  
Progressiva: 0+210.00  
Scala: 1:200  
Quota di Riferimento: 20.00



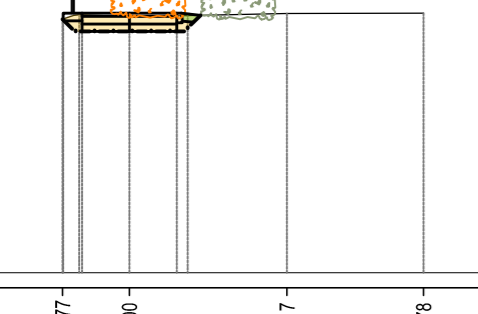
PROGRESSIVE TERRENO	27.02	27.03
QUOTE TERRENO	27.03	27.04
PROGRESSIVE PROGETTO	27.03	27.04
QUOTE PROGETTO	27.03	27.04

ASSE 1  
Sezione 27  
Progressiva: 0+260.00  
Scala: 1:200  
Quota di Riferimento: 20.00



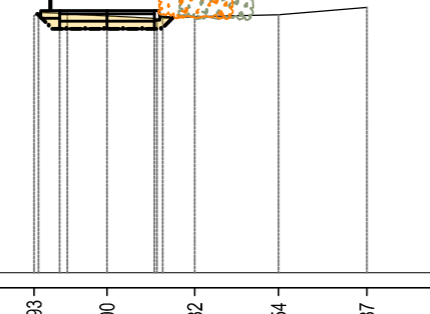
PROGRESSIVE TERRENO	27.02	27.03
QUOTE TERRENO	27.03	27.04
PROGRESSIVE PROGETTO	27.03	27.04
QUOTE PROGETTO	27.03	27.04

ASSE 1  
Sezione 3  
Progressiva: 0+020.00  
Scala: 1:200  
Quota di Riferimento: 20.00



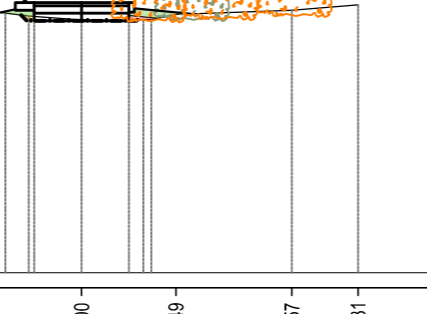
PROGRESSIVE TERRENO	26.05	26.06
QUOTE TERRENO	26.07	26.08
PROGRESSIVE PROGETTO	26.07	26.08
QUOTE PROGETTO	26.07	26.08

ASSE 1  
Sezione 8  
Progressiva: 0+070.00  
Scala: 1:200  
Quota di Riferimento: 20.00



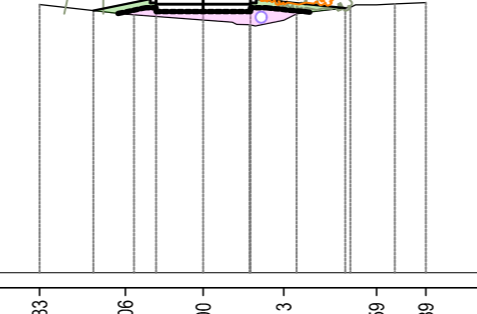
PROGRESSIVE TERRENO	26.05	26.06
QUOTE TERRENO	26.07	26.08
PROGRESSIVE PROGETTO	26.07	26.08
QUOTE PROGETTO	26.07	26.08

ASSE 1  
Sezione 13  
Progressiva: 0+120.00  
Scala: 1:200  
Quota di Riferimento: 20.00



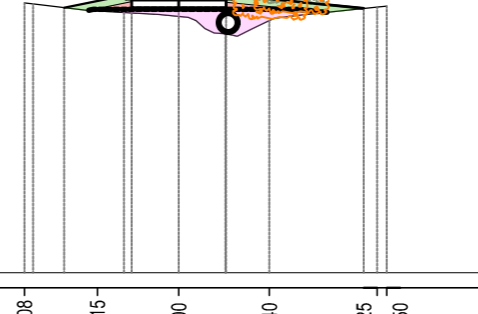
PROGRESSIVE TERRENO	26.05	26.06
QUOTE TERRENO	26.07	26.08
PROGRESSIVE PROGETTO	26.07	26.08
QUOTE PROGETTO	26.07	26.08

ASSE 1  
Sezione 18  
Progressiva: 0+170.00  
Scala: 1:200  
Quota di Riferimento: 20.00



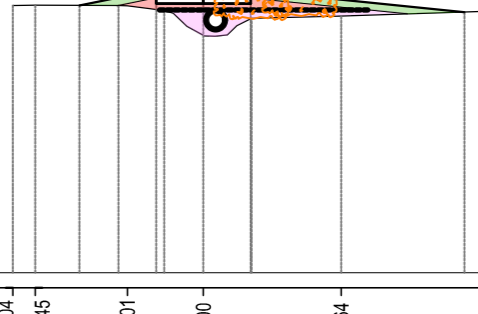
PROGRESSIVE TERRENO	27.02	27.03
QUOTE TERRENO	27.03	27.04
PROGRESSIVE PROGETTO	27.03	27.04
QUOTE PROGETTO	27.03	27.04

ASSE 1  
Sezione 23  
Progressiva: 0+220.00  
Scala: 1:200  
Quota di Riferimento: 20.00



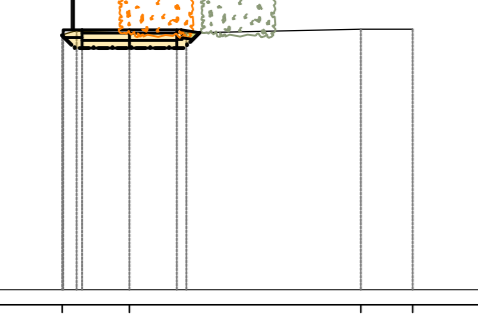
PROGRESSIVE TERRENO	27.02	27.03
QUOTE TERRENO	27.03	27.04
PROGRESSIVE PROGETTO	27.03	27.04
QUOTE PROGETTO	27.03	27.04

ASSE 1  
Sezione 28  
Progressiva: 0+270.00  
Scala: 1:200  
Quota di Riferimento: 20.00



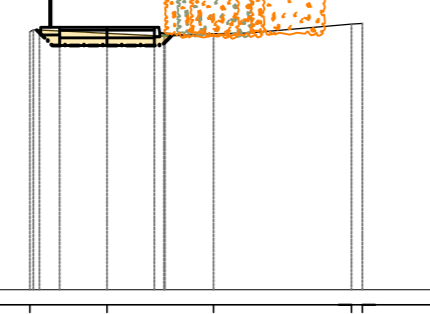
PROGRESSIVE TERRENO	27.02	27.03
QUOTE TERRENO	27.03	27.04
PROGRESSIVE PROGETTO	27.03	27.04
QUOTE PROGETTO	27.03	27.04

ASSE 1  
Sezione 4  
Progressiva: 0+030.00  
Scala: 1:200  
Quota di Riferimento: 20.00



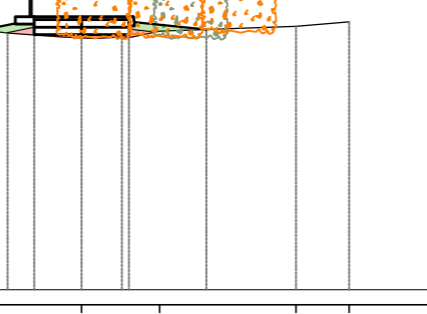
PROGRESSIVE TERRENO	26.05	26.06
QUOTE TERRENO	26.07	26.08
PROGRESSIVE PROGETTO	26.07	26.08
QUOTE PROGETTO	26.07	26.08

ASSE 1  
Sezione 9  
Progressiva: 0+080.00  
Scala: 1:200  
Quota di Riferimento: 20.00



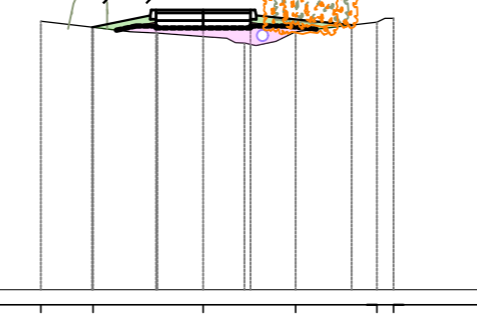
PROGRESSIVE TERRENO	26.05	26.06
QUOTE TERRENO	26.07	26.08
PROGRESSIVE PROGETTO	26.07	26.08
QUOTE PROGETTO	26.07	26.08

ASSE 1  
Sezione 14  
Progressiva: 0+125.50  
Scala: 1:200  
Quota di Riferimento: 20.00



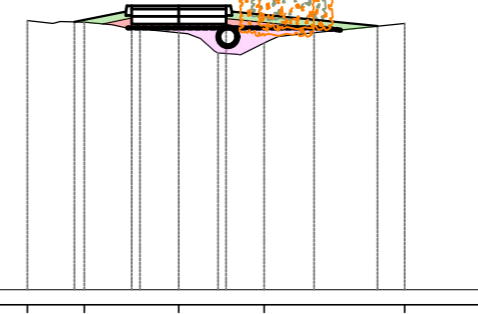
PROGRESSIVE TERRENO	26.05	26.06
QUOTE TERRENO	26.07	26.08
PROGRESSIVE PROGETTO	26.07	26.08
QUOTE PROGETTO	26.07	26.08

ASSE 1  
Sezione 19  
Progressiva: 0+180.00  
Scala: 1:200  
Quota di Riferimento: 20.00



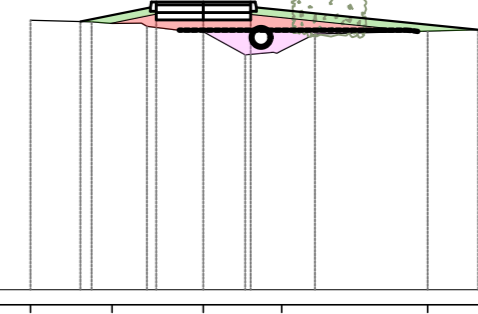
PROGRESSIVE TERRENO	27.02	27.03
QUOTE TERRENO	27.03	27.04
PROGRESSIVE PROGETTO	27.03	27.04
QUOTE PROGETTO	27.03	27.04

ASSE 1  
Sezione 24  
Progressiva: 0+230.00  
Scala: 1:200  
Quota di Riferimento: 20.00



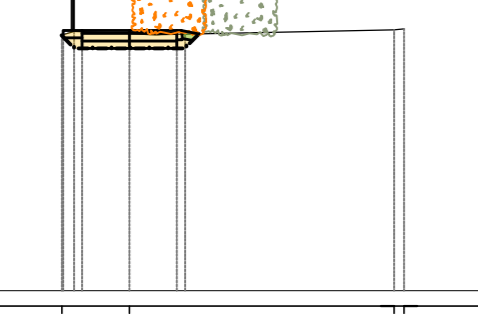
PROGRESSIVE TERRENO	27.02	27.03
QUOTE TERRENO	27.03	27.04
PROGRESSIVE PROGETTO	27.03	27.04
QUOTE PROGETTO	27.03	27.04

ASSE 1  
Sezione 29  
Progressiva: 0+280.00  
Scala: 1:200  
Quota di Riferimento: 20.00



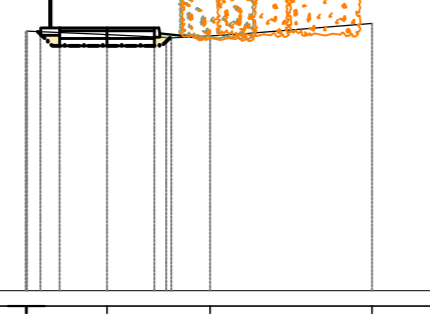
PROGRESSIVE TERRENO	27.02	27.03
QUOTE TERRENO	27.03	27.04
PROGRESSIVE PROGETTO	27.03	27.04
QUOTE PROGETTO	27.03	27.04

ASSE 1  
Sezione 5  
Progressiva: 0+040.00  
Scala: 1:200  
Quota di Riferimento: 20.00




PROGRESSIVE TERRENO	26.05	26.06
QUOTE TERRENO	26.07	26.08
PROGRESSIVE PROGETTO	26.07	26.08
QUOTE PROGETTO	26.07	26.08

ASSE 1  
Sezione 10  
Progressiva: 0+090.00  
Scala: 1:200  
Quota di Riferimento: 20.00



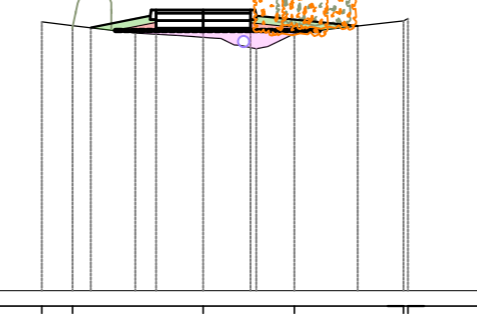
PROGRESSIVE TERRENO	26.05	26.06
QUOTE TERRENO	26.07	26.08
PROGRESSIVE PROGETTO	26.07	26.08
QUOTE PROGETTO	26.07	26.08

ASSE 1  
Sezione 15  
Progressiva: 0+140.00  
Scala: 1:200  
Quota di Riferimento: 20.00



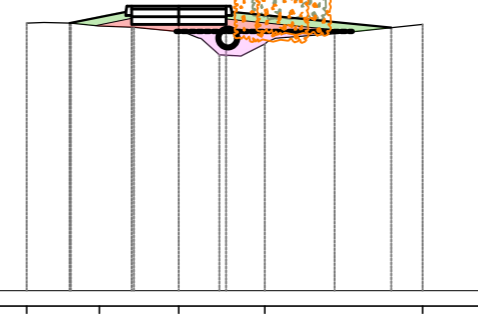
PROGRESSIVE TERRENO	27.02	27.03
QUOTE TERRENO	27.03	27.04
PROGRESSIVE PROGETTO	27.03	27.04
QUOTE PROGETTO	27.03	27.04

ASSE 1  
Sezione 20  
Progressiva: 0+190.00  
Scala: 1:200  
Quota di Riferimento: 20.00



PROGRESSIVE TERRENO	27.02	27.03
QUOTE TERRENO	27.03	27.04
PROGRESSIVE PROGETTO	27.03	27.04
QUOTE PROGETTO	27.03	27.04

ASSE 1  
Sezione 25  
Progressiva: 0+240.00  
Scala: 1:200  
Quota di Riferimento: 20.00



PROGRESSIVE TERRENO	27.02	27.03
QUOTE TERRENO	27.03	27.04
PROGRESSIVE PROGETTO	27.03	27.04
QUOTE PROGETTO	27.03	27.04

**LEGENDA**

- Scavo
- Terra vegetale
- Rinterro
- Materiale drenante
- TNT

 <b>Ingeneri Associati</b> <small>AGENZIA CON SISTEMI INNOVATIVI PER LA REALTA' UNI EN ISO 9001:2015 CERTIFICATA (CRA N. 30)</small>	 <b>COMUNE DI CARPI</b> <small>Corso A. Pio, 91 41012 - Carpi (MO) c.f. 00184280360 e-mail: comune.carpi@pec.comune.carpi.mo.it</small>	 <b>MINISTERO DELL'INTERNO</b>	 <b>PIANO NAZIONALE DI RIPRESA E RESILIENZA</b>	 <b>FONDO DI SVILUPPO E COESIONE</b>
<p>Commissario: <b>COMUNE DI CARPI</b> Corso A. Pio, 91 41012 - Carpi (MO) c.f. 00184280360 e-mail: comune.carpi@pec.comune.carpi.mo.it</p>				
<p>Nome archivio: T03-23 ESE Tavola n: <b>3.9a</b> Scala: 1:200 Data: aprile 2023 Aggiornamenti: Giugno 2023</p>				
<p><b>SEZIONI TRASVERSALI ASSE PRINCIPALE DALLA 1-29</b></p>				
<p>Responsabile Unico del Procedimento: Ing. Calogero Filippello</p>				
<p>Studio</p>	<p>Ingeneri Associati</p>	<p>Via Linc. 93 Spini di Gardolo 38121 - TRENTO Tel. 0461/822552 fax 0461/829692 E-mail: info@red.it</p>	<p>ORDINE DEGLI INGEGNERI DELLA PROV. DI TRENTO dot. Ing. ANTONIO LICINI ISCRIZIONE ALBO N° 1488</p>	<p>LO STUDIO SI RISERVA IL DIRITTO ESCLUSIVO DI RIPRODUZIONE A NORMA DELLA LEGGE 22 Aprile 1941 N. 633</p>