









LEGENDA SUPERICI INTERVENTO		
Descrizione	Superficie mq.	
Piazzale della Stazione		
 Area pavimentata in pietra (al lordo dei cordoli)	503,30	
 Area a verde (al netto dei cordoli)	105,95	
 Isole in pietra (al lordo dei cordoli)	28,25	
 Attraversamenti rialzati	102,30	
 Adeguamenti	12,75	
 Rialsfaltatura	672,00	
Totale		1.424,55 <small>(752,55 al netto riasfaltatura)</small>
 Lavori finanziati con fondi comunali		
 Limite mappale		



SETTORE S4 - PIANIFICAZIONE E SOSTENIBILITA' URBANA EDILIZIA PRIVATA

PIANO NAZIONALE DI RIPRESA E RESILIENZA (PNRR)
 Finanziato dall'Unione Europea NextGenerationEU
 Missione M5 - Componente C2 - Misura Investimenti in progetti di rigenerazione urbana, volti a ridurre situazioni di emarginazione e degrado sociale - Investimento 2.1

Progetto n.75 / 22:
 "RIGENERAZIONE AREA FERROVIARIA
 EX CONSORZIO AGRARIO: SOTTOPASSO CICLOPEDONALE
 STAZIONE FERROVIARIA" - ID 8930
 CUI: S00184280360202200060 - CUP: C94E21000160001

PROGETTO DEFINITIVO-ESECUTIVO

progettista
 fabio ferrini ingegnere
 via ciro menotti 43
 41121 modena (mo)
 tel. 059.7274501
 fax. 059.5960161
 fabioferrini@ferriningegneria.com
 fabio.ferrini@ingpec.eu

responsabile unico del procedimento
 calogero filippello ingegnere
 via peruzzi 2
 41012 carpi (mo)
 tel. 059.6469158
 calogero.filippello@comune.carpi.mo.it
 lavori.pubblici@pec.comune.carpi.mo.it

INTERVENTO A : RIQUALIFICAZIONE PIAZZALE **tavola 06**
STATO DI PROGETTO
PLANIMETRIA CON INDIVIDUAZIONE DELLE SUPERFICI

data	I° revisione	II° revisione	scala
giugno 2023			1:200