






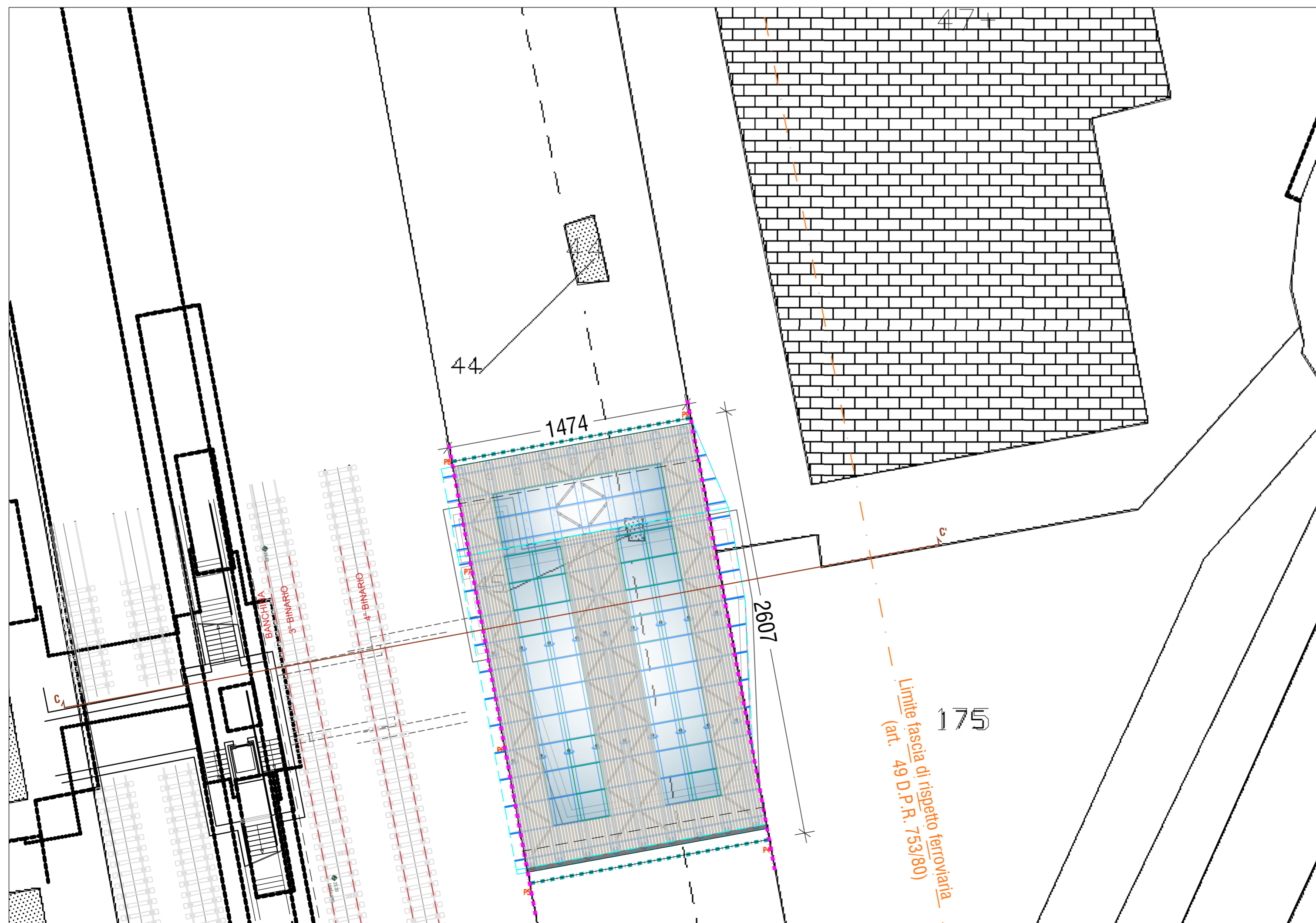


INQUADRAMENTO GENERALE_Scala 1:500

LEGENDA SUPERFICI INTERVENTO

Descrizione	Superficie mq
 Superficie reale di copertura	387,07
 Proiezione superficie coperta (compreso impronta fondazioni)	384,53
 Superficie trasparente	163,36
 Percorso pedonale	44,05
 Impronta fondazioni	67,90
 Limite mappale	
 Lavori finanziati con fondi comunali	



SETTORE S4 - PIANIFICAZIONE E SOSTENIBILITA' URBANA EDILIZIA PRIVATA

PIANO NAZIONALE DI RIPRESA E RESILIENZA (PNRR)
 Finanziato dall'Unione Europea NextGenerationEU
 Missione M5 - Componente C2 - Misura Investimenti in progetti di rigenerazione urbana, volti a ridurre situazioni di emarginazione e degrado sociale - Investimento 2.1

Progetto n.75 / 22:
 "RIGENERAZIONE AREA FERROVIARIA
 EX CONSORZIO AGRARIO: SOTTOPASSO CICLOPEDONALE
 STAZIONE FERROVIARIA" - ID 8930
 CUI: S00184280360202200060 - CUP: C94E21000160001

PROGETTO DEFINITIVO-ESECUTIVO

progettista
 fabio ferrini ingegnere
 via ciro menotti 43
 41121 modena (mo)
 tel. 059.7274501
 fax. 059.5960161
 fabioferrini@ferriningegneria.com
 fabio.ferrini@ingpec.eu

responsabile unico del procedimento
 calogero filippello ingegnere
 via peruzzi 2
 41012 carpi (mo)
 tel. 059.6469158
 calogero.filippello@comune.carpi.mo.it
 lavori.pubblici@pec.comune.carpi.mo.it

INTERVENTO B - NUOVA PENSILINA SOTTOPASSO tavola **23**
 STATO DI PROGETTO
 PLANIMETRIA CON INDIVIDUAZIONE DELLE SUPERFICI

data giugno 2023	I° revisione	II° revisione	scala 1:200
---------------------	--------------	---------------	----------------